

# 海丰县公交专项规划修编(2020-2025)

海丰县交通运输局

2020年6月

# 规划说明

## 一、 规划目标

构建与海丰县城发展相适应，全面覆盖县城中心，辐射周边重点镇区，兼顾其他一般镇区的三级公交网络体系，实现县城中心50公里范围内均等化公交服务，打造安全、高效、便捷的公交服务体系。

## 二、 规划原则

通过以人为本、公交优先、规划协调以及远近结合的规划原则，结合现状公交线网问题，合理规划近远期公交线网及设施，倡导公交优先，为市民打造方便、快捷、舒适的公共交通出行环境。

(1) 以人为本原则。以市民实际出行需求为依据，合理布设公交线网和场站设施，为市民提供便利、舒适的出行条件。

(2) 公交优先原则。通过用地优先、政策优先等方式保障公交线路及站点设施布局的优化提升，完善公交出行环境与体验，鼓励市民通过城市公交高效出行。

(3) 规划协调原则。结合海丰住宅、教育、商业、办公等出行需求较为密集的区域用地规划，合理布局公交线网，助力海丰县城协调发展。

(4) 远近结合原则。根据海丰县城发展现状及规划，合理规划近远期公交线网，充分考虑规划的可操作性和前瞻性，为海丰县城发展打下基础。

## 三、 规划方案

本次海丰县公交规划，在充分掌握海丰县现状公交运行状况的背景下，结合县城土地开发及城市发展状况，通过线网提升、站点升级，构建“1+6+N”的县域公交网络体系，其中“1”为一个县城中心全覆盖，“6”为六条延长线辐射重点镇，“N”为N条线路兼顾其他镇；升级站点设施，设置站点207个，其中普通站点137个，换乘站点70个；新增站点87个，合并及取消现状站点37个。

(一) 近期规划形成11条线路为主的城镇公交线网，实现县城中心全覆盖，线路总里程达128公里，覆盖道路里程88.08公里，重复系数1.42，300米公交覆盖率86%，500米公交覆盖率100%。

(二) 中远期形成6条延长线辐射重点镇。

(1) 1路延长线：德成学校至梅陇镇，全长12.6公里，在梅陇镇形成换乘枢纽，与赤石镇、深汕合作区、梅陇农场等片区衔接。

(2) 2路延长线：科技生态园至公平镇，全长8.2公里，在公平镇形成换乘枢纽，与平东镇、黄羌镇、西坑农场等片区衔接。

(3) 4路延长线：莲花中学至鸡鸣寺、白云寺、云莲寺，全长20公里，满足居民文娱出行需求。

(4) 5路延长线：联岭至可塘镇，全长7公里，与大湖镇、赤坑镇等衔接。

(5) 6路延长线：新南村至陶河镇，全长5公里，与新北村、东涌衔接。

(6) 8路延长线：林伟华中学至联安镇，全长5公里，与南部联安镇衔接。

(三) 远期形成考虑县城周边重点镇与其他镇及乡村之间出行需求，形成各乡镇公交连接线。

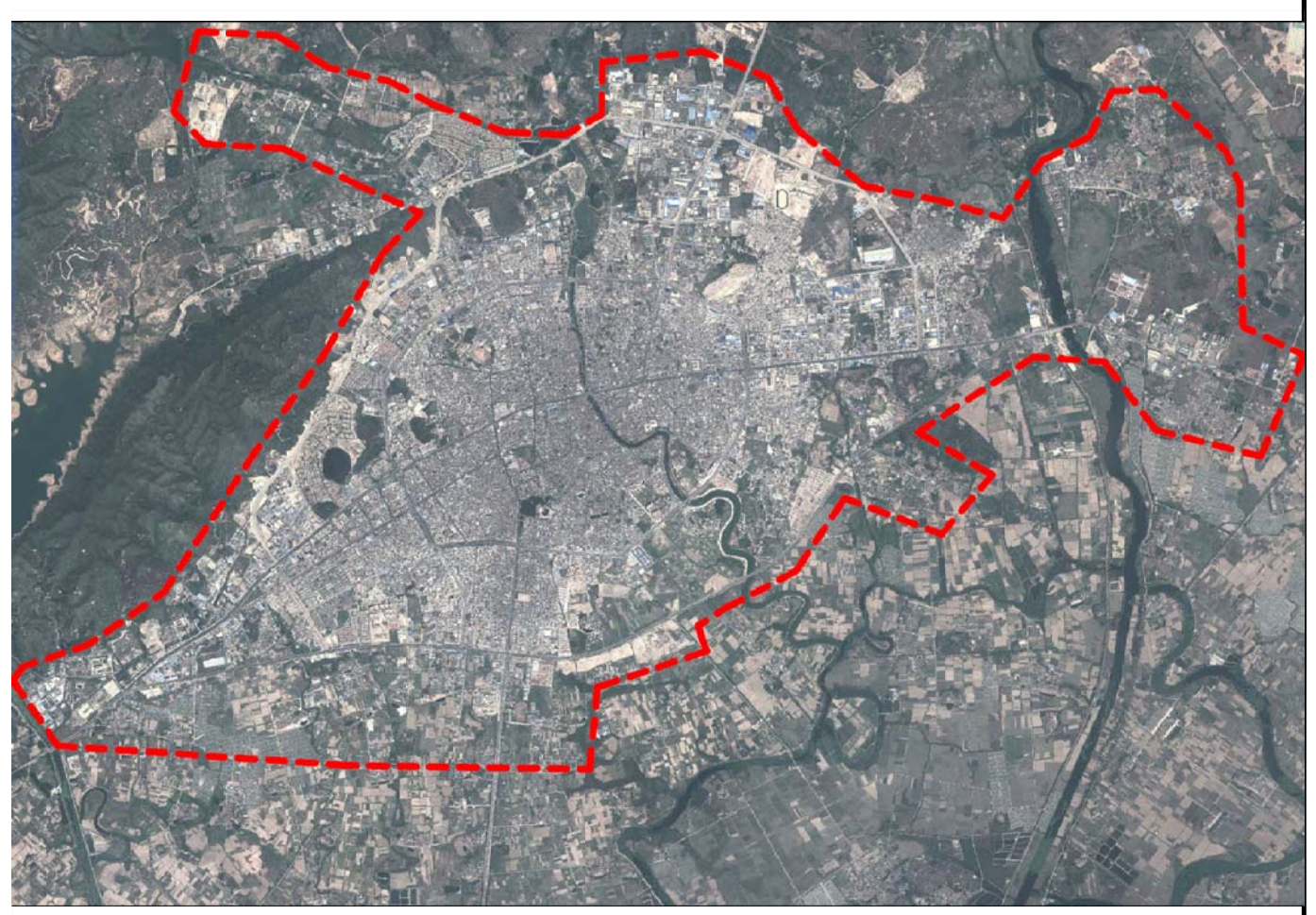
(1) 可塘镇-赤坑镇、南土村、大湖镇，以5路线东延线终点为起点，往周边其他乡镇延伸。延伸至赤坑镇，全长7.7公里；延伸至南土村，全长5.6公里；延伸至大湖镇，长22.9公里。

(2) 公平镇-西坑乡、平东镇、黄羌镇、平岗村，以2路线北延线终点为起点，往周边其他乡镇延伸。延伸至平岗村，长5.9公里；延伸至西坑乡，全长13.4公里；延伸至黄羌镇，长18.7公里；延伸至平东镇，长12.5公里。

(3) 梅陇镇-梅陇农场等镇及村庄线路，以海丰县黄金珠宝首饰园区为起点，规划3条公交线路，其中梅陇镇1路公交由海丰县黄金珠宝首饰园区向南至梅尖村（梅陇农场），途中覆盖岭下村、泗马寮村、直界村、月池村、联兴村等，线路长约20.87公里；梅陇2路公交由海丰县黄金珠宝首饰园区向南至南山村，途中覆盖梅陇医院、御龙华府、黄厝寮村、下港陈村、石洲村等，线路长约16.96公里；梅陇镇3路公交为环线公交，由海丰县黄金珠宝首饰园区开出，途径梅陇镇人民政府、后围村、月池村、三山村、梅西村、马福兰村、银液村等，终达海丰县黄金珠宝首饰园区，线路长约42.02公里。

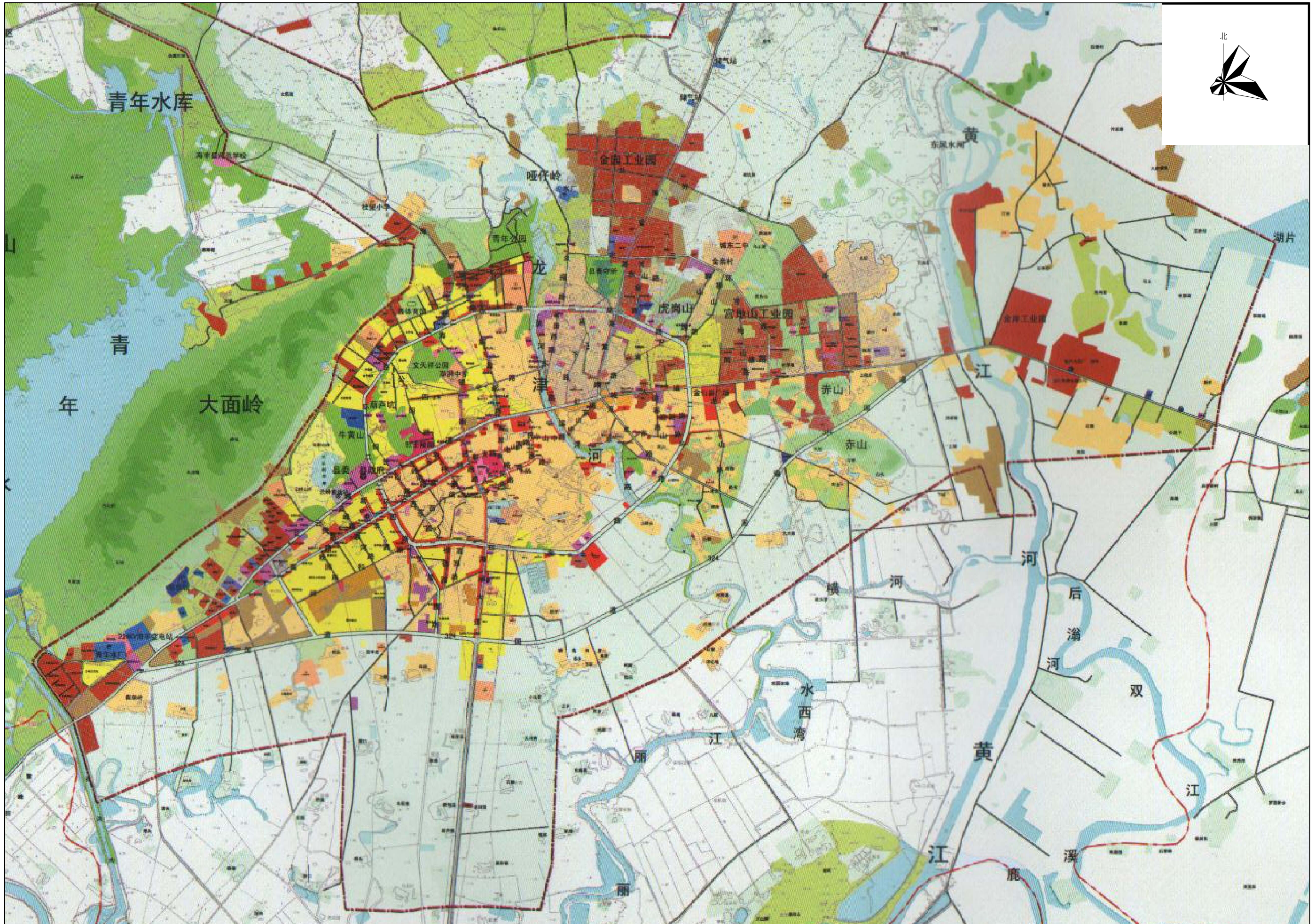
(4) 陶河镇换线，6路线南延线为起点，途径步雅、陶北、霞西等村庄，形成环线，长15.3公里。

(5) 联安镇-梅陇农场，以8路线南延终点为起点，延伸至梅陇农场，长20.1公里。



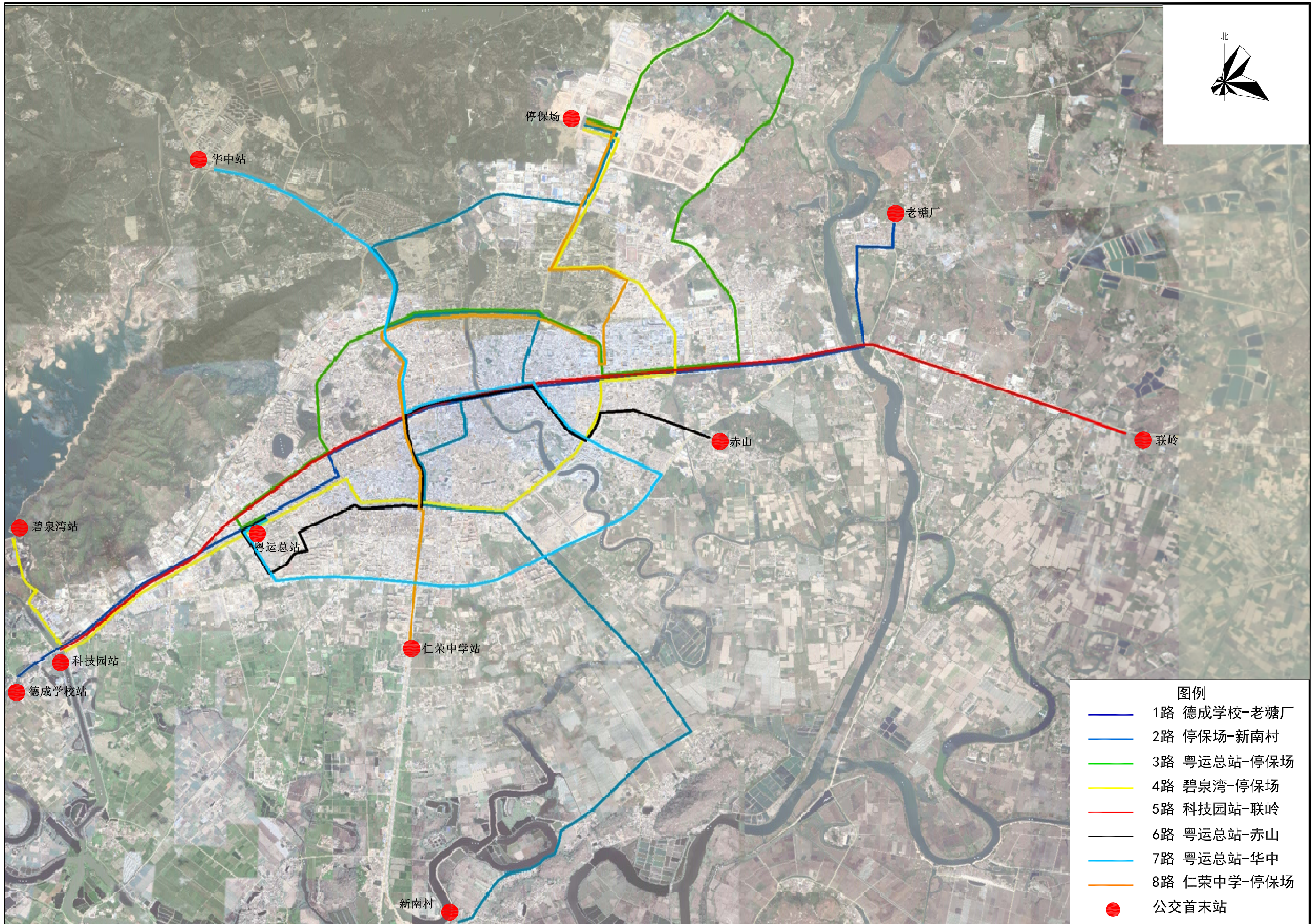
|          |      |                         |    |         |
|----------|------|-------------------------|----|---------|
| 海丰县交通运输局 | 项目名称 | 海丰县城公交专项规划修编(2020-2025) | 图号 | 02      |
|          |      |                         | 日期 | 2020.06 |

区域位置图

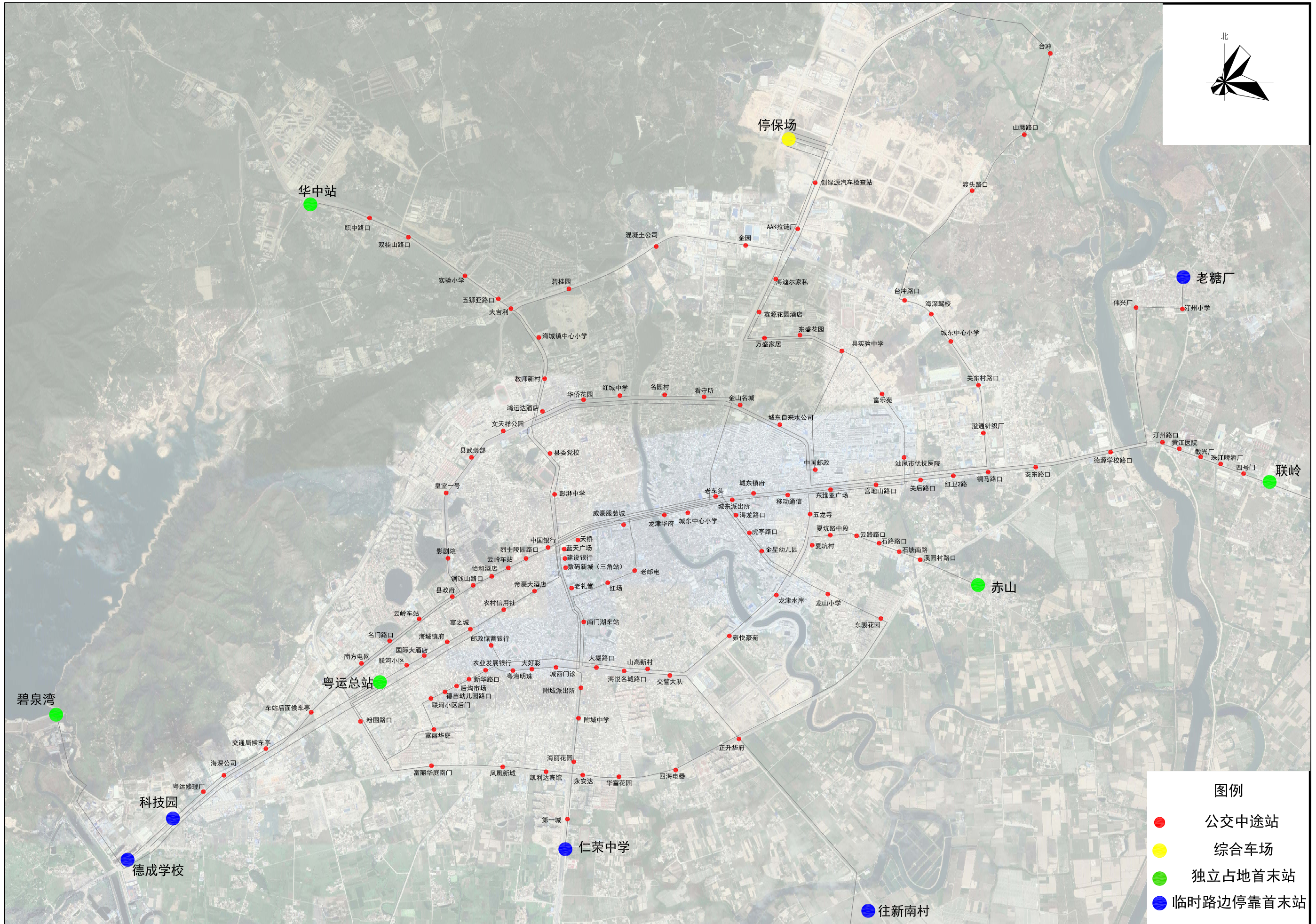


|          |      |                         |  |         |                     |
|----------|------|-------------------------|--|---------|---------------------|
| 海丰县交通运输局 | 项目名称 | 海丰县城公交专项规划修编(2020-2025) |  | 现状土地利用图 | 图号 03<br>日期 2020.06 |
|----------|------|-------------------------|--|---------|---------------------|



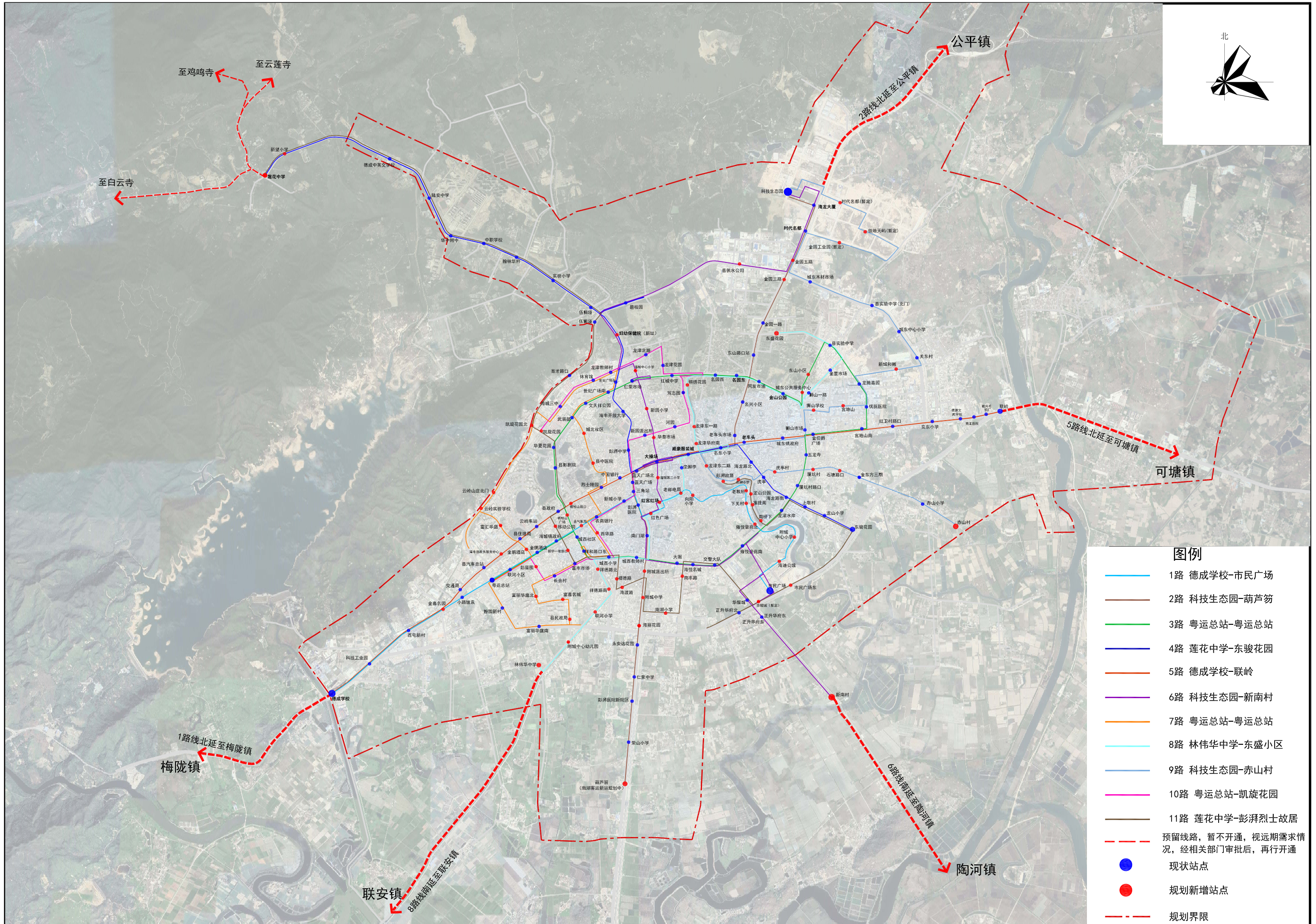
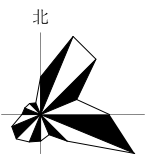


|          |      |                         |  |           |                     |
|----------|------|-------------------------|--|-----------|---------------------|
| 海丰县交通运输局 | 项目名称 | 海丰县城公交专项规划修编(2020-2025) |  | 现状公交线路布局图 | 图号 05<br>日期 2020.06 |
|----------|------|-------------------------|--|-----------|---------------------|



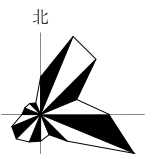
|          |      |                         |    |         |
|----------|------|-------------------------|----|---------|
| 海丰县交通运输局 | 项目名称 | 海丰县城公交专项规划修编(2020-2025) | 图号 | 06      |
|          |      |                         | 日期 | 2020.06 |

现状公交场站分布图



**图例**

- 1路 德成学校-市民广场
- 2路 科技生态园-葫芦笏
- 3路 粤运总站-粤运总站
- 4路 莲花中学-东骏花园
- 5路 德成学校-联岭
- 6路 科技生态园-新南村
- 7路 粤运总站-粤运总站
- 8路 林伟华中学-东盛小区
- 9路 科技生态园-赤山村
- 10路 粤运总站-凯旋花园
- 11路 莲花中学-彭湃烈士故居
- 预留线路, 暂不开通, 视远期需求情况, 经相关部门批准后, 再行开通
- 现状站点
- 规划新增站点
- 规划界限



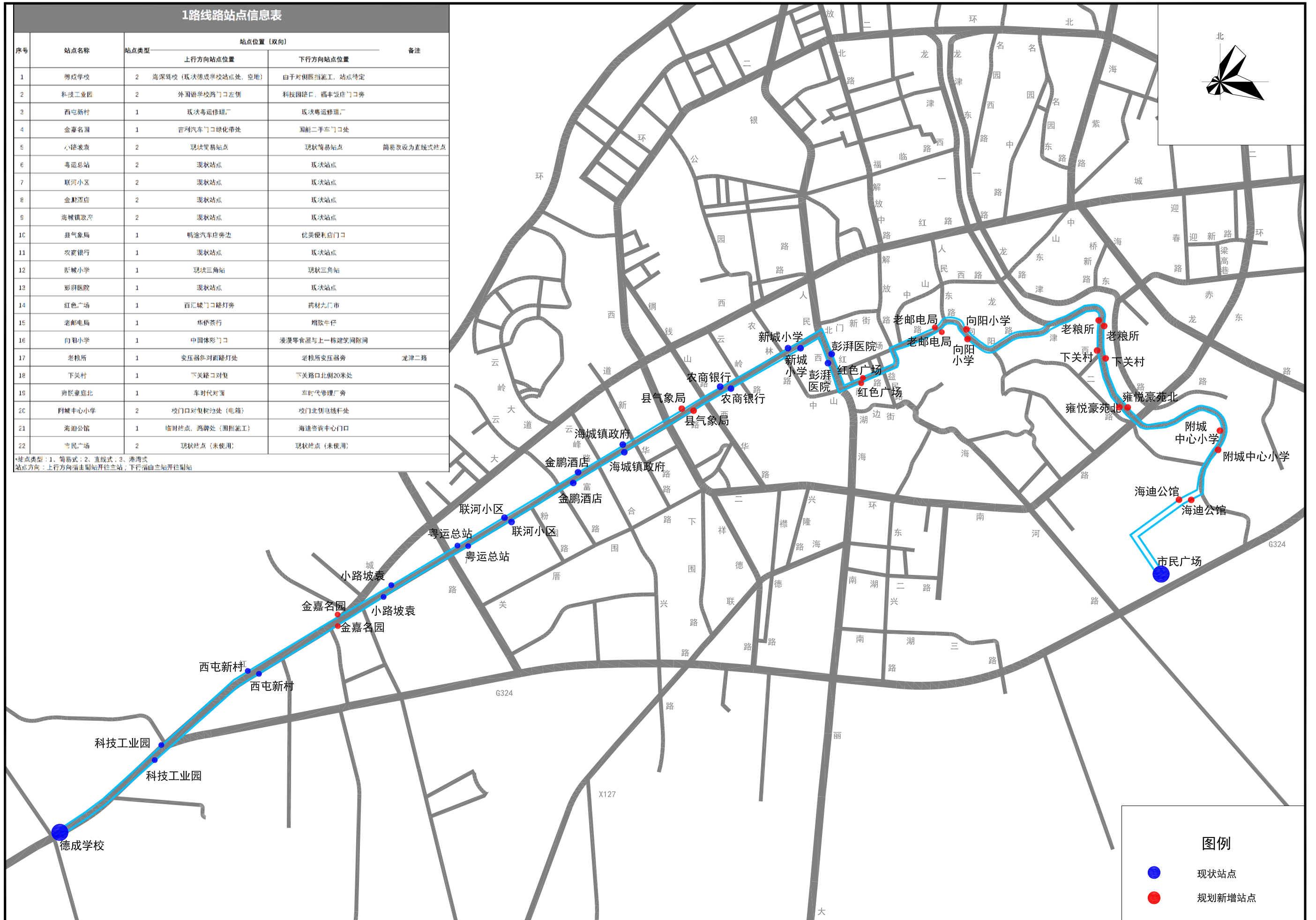
- 图例**
- 普通站点
  - 换乘站点 (2条线路)
  - 换乘站点 (3条线路)
  - 换乘站点 (4条线路及以上)

|          |      |                         |    |         |
|----------|------|-------------------------|----|---------|
| 海丰县交通运输局 | 项目名称 | 海丰县城公交专项规划修编(2020-2025) | 图号 | 08      |
|          |      |                         | 日期 | 2020.06 |

1路线路站点信息表

| 序号 | 站点名称   | 站点类型 | 站点位置【双向】           |                | 备注         |
|----|--------|------|--------------------|----------------|------------|
|    |        |      | 上行方向站点位置           | 下行方向站点位置       |            |
| 1  | 德成学校   | 2    | 高深驾校(现状德成学校站点处,空地) | 由于对侧围挡施工,站点待定  |            |
| 2  | 科技工业园  | 2    | 外国语学校西门左侧          | 科技园路口,福丰饭店门口旁  |            |
| 3  | 西屯新村   | 1    | 现状粤运修理厂            | 现状粤运修理厂        |            |
| 4  | 金嘉名园   | 1    | 吉利汽车门口绿化带处         | 国能二手车门口处       |            |
| 5  | 小路坡袁   | 2    | 现状简易站点             | 现状简易站点         | 简装改造为直线式站点 |
| 6  | 粤运总站   | 2    | 现状站点               | 现状站点           |            |
| 7  | 联河小区   | 2    | 现状站点               | 现状站点           |            |
| 8  | 金鹏酒店   | 2    | 现状站点               | 现状站点           |            |
| 9  | 海城镇政府  | 2    | 现状站点               | 现状站点           |            |
| 10 | 县气象局   | 1    | 韩途汽车店旁边            | 优美便利店门口        |            |
| 11 | 农商银行   | 1    | 现状站点               | 现状站点           |            |
| 12 | 新城小学   | 1    | 现状三角站              | 现状三角站          |            |
| 13 | 彭湃医院   | 1    | 现状站点               | 现状站点           |            |
| 14 | 红色广场   | 1    | 百汇城门口路灯旁           | 药材九门市          |            |
| 15 | 老邮电局   | 1    | 华侨茶行               | 瑞致牛仔           |            |
| 16 | 向阳小学   | 1    | 中国体彩门口             | 漫漫零食店与上一栋建筑间隙间 |            |
| 17 | 老粮所    | 1    | 变压器对面路灯处           | 老粮所变压器旁        | 龙津二路       |
| 18 | 下关村    | 1    | 下关村口对侧             | 下关村口北侧20米处     |            |
| 19 | 雍悦豪苑北  | 1    | 车时代对面              | 车时代修理厂旁        |            |
| 20 | 附城中心小学 | 2    | 校门口对侧水池处(电箱)       | 校门口北侧电线杆处      |            |
| 21 | 海迪公馆   | 1    | 临时站点,西牌处(围挡施工)     | 海迪公馆中心门口       |            |
| 22 | 市民广场   | 2    | 现状站点(未使用)          | 现状站点(未使用)      |            |

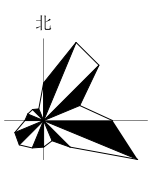
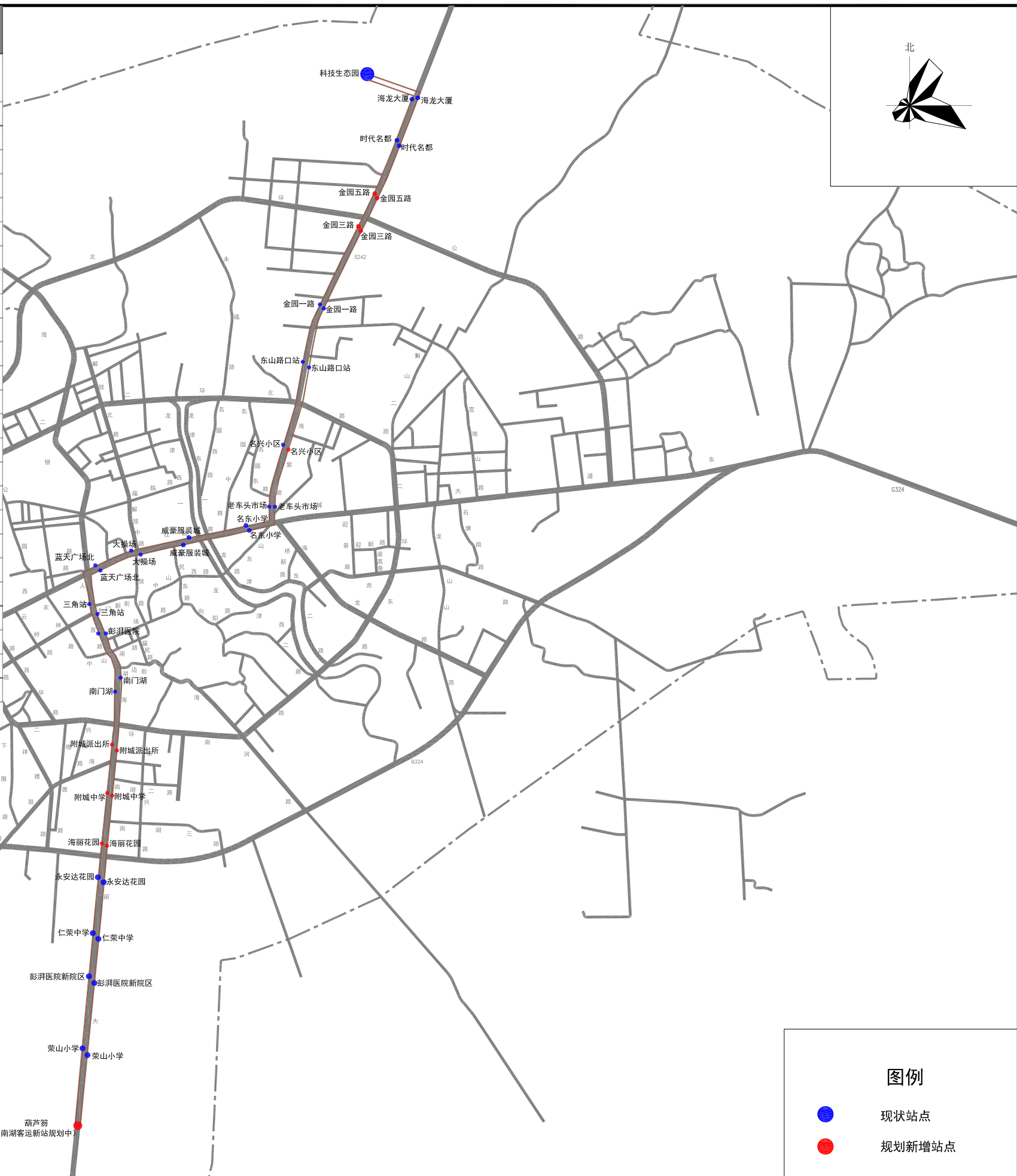
\*站点类型:1、简易式;2、直线式;3、港湾式  
 站点方向:上行方向指主副始开往主站;下行指由主站开往副站



2路线路站点位置信息表

| 序号 | 站点名称           | 站点类型 | 站点位置【双向】                      |                               | 备注                            |
|----|----------------|------|-------------------------------|-------------------------------|-------------------------------|
|    |                |      | 上行方向站点位置                      | 下行方向站点位置                      |                               |
| 1  | 科技生态园          |      | 公交停车场                         |                               |                               |
| 2  | 海龙大厦           | 2    | 现状站点位置                        | 现状站点位置                        |                               |
| 3  | 时代名都           | 2    | 现状站点位置                        | 现状站点位置                        |                               |
| 4  | 金园五路           | 2    | 金园五路与海紫路交叉口南侧约30m处            | 金园五路与海紫路交叉口南侧约30m处            |                               |
| 5  | 金园三路           | 2    | 现状站点划线位置（北环公路与S242交叉口南侧40m处）  | 现状站点划线位置（北环公路与S242交叉口南侧40m处）  | 现状站点划线，但未设置站牌，建设设置为直线式停靠站     |
| 6  | 金园一路           | 2    | 现状站点位置                        | 现状站点位置                        |                               |
| 7  | 东山路口站          | 2    | 现状站点位置                        | 现状站点划线位置（二环北路与S242交叉口北侧260m处） | 现状下行方向站点划线，但未设置站牌，建设设置为直线式停靠站 |
| 8  | 名兴小区           | 2    | 现状站点划线位置（二环北路-海紫路交叉口南侧约300m处） | 现状海安路站                        | 建设设置为直线式停靠站                   |
| 9  | 老车头市场          | 1    | 现状站点位置                        | 现状站点位置                        |                               |
| 10 | 名东小学           | 1    | 现状站点位置                        | 现状站点位置                        |                               |
| 11 | 威豪服装城          | 1    | 现状站点位置                        | 现状站点位置                        |                               |
| 12 | 大操场            | 1    | 现状站点位置                        | 现状站点位置                        | 现状站点改名为大操场                    |
| 13 | 蓝天广场北          | 1    | 现状站点位置                        | 现状站点位置                        | 现状蓝天广场站，建议改名为蓝天广场北            |
| 14 | 三角站            | 1    | 现状站点位置                        | 现状站点位置                        |                               |
| 15 | 彭湃医院           | 1    | 现状站点位置                        | 现状站点位置                        | 现状彭湃医院站点位置                    |
| 16 | 南门湖            | 2    | 桥上榕树旁                         | 现状站点位置                        | 上行方向的原站点位置移到桥上榕树旁             |
| 17 | 附城派出所          | 1    | 附城财税宿舍门口                      | 海丰西米露门口                       |                               |
| 18 | 附城中学           | 2    | 现状站点划线位置                      | 现状站点划线位置                      | 建设设置为直线式停靠站                   |
| 19 | 海丽花园           | 2    | 兴泰茶烟酒店                        | 中国建设银行                        |                               |
| 20 | 永安达花园          | 2    | 现状站点位置                        | 现状站点位置                        |                               |
| 21 | 仁荣中学           | 2    | 现状站点位置                        | 现状站点位置                        |                               |
| 22 | 彭湃医院新院区        | 2    | 现状站点位置                        | 现状站点位置                        |                               |
| 23 | 荣山小学           | 2    | 现状站点位置                        | 现状站点位置                        |                               |
| 24 | 葫芦笏（南湖客运新站规划中） |      | 首末站                           |                               |                               |

站点类型：1、简易式；2、直线式；3、港湾式  
 站点方向：上行方向指由副站开往主站；下行指由主站开往副站



**图例**

- 现状站点
- 规划新增站点





| 5路线路站点信息表 |           |      |             |                    |                   |
|-----------|-----------|------|-------------|--------------------|-------------------|
| 序号        | 站点名称      | 站点类型 | 站点位置 (双向)   |                    | 备注                |
|           |           |      | 上行方向站点位置    | 下行方向站点位置           |                   |
| 1         | 德成学校      | 1    | 无           | 海丰学校门口空地 (现状德成学校站) |                   |
| 2         | 科技工业园     | 2    | 科技园学校门口空地   | 科技园学校门口旁           |                   |
| 3         | 西屯新村      | 1    | 现状海丰工业园     | 现状海丰工业园            |                   |
| 4         | 金嘉名园      | 1    | 吉利汽车门口绿化带处  | 吉利二手车门口处           |                   |
| 5         | 交通局       | 3    | 现状站点        | 现状站点               | 建设改造港湾式站点         |
| 6         | 海丰县政务服务中心 | 2    | 现状站点        | 现状站点               | 建设改造港湾式站点         |
| 7         | 县住建局      | 2    | 现状站点        | 现状站点               | 现状为方格网站址, 建设改造港湾式 |
| 8         | 云岭车站      | 2    | 现状站点        | 现状站点               |                   |
| 9         | 县住建局      | 2    | 现状站点        | 现状站点               | 建设改造港湾式站点         |
| 10        | 烈士陵园      | 2    | 现状站点        | 现状站点               | 建设改造港湾式站点         |
| 11        | 蓝天广场北     | 2    | 蓝天广场北路口处    | 蓝天广场北路口处           | 建设改造港湾式站点         |
| 12        | 蓝天广场南     | 2    | 现状站点        | 现状站点               |                   |
| 13        | 威豪服装城     | 1    | 现状站点        | 现状站点               |                   |
| 14        | 名东小学      | 1    | 现状站点        | 现状站点               |                   |
| 15        | 老车头       | 1    | 现状站点        | 现状站点               |                   |
| 16        | 城东镇政府     | 1    | 现状站点        | 现状站点               |                   |
| 17        | 金伯爵广场     | 2    | 现状东边路口站址    | 现状东边路口站址           | 建设改造港湾式站点         |
| 18        | 宫地山南      | 2    | 现状宫地山站 现状站址 | 现状宫地山站 现状站址        | 建设改造港湾式站点         |
| 19        | 红卫村路口     | 1    | 现状红卫二路口     | 现状红卫二路口            | 建设改造港湾式站点         |
| 20        | 安东小学      | 2    | 现状站点        | 现状站点               | 建设改造港湾式站点         |
| 21        | 德源文武学校    | 2    | 现状站点        | 现状站点               | 建设改造港湾式站点         |
| 22        | 黄江医院      | 1    | 现状站点        | 现状站点               |                   |
| 23        | 联岭        | 2    | 现状站点        | 现状站点               | 建设改造港湾式站点         |

站址类型：1. 港湾式；2. 岛式；3. 港湾式  
 备注说明：上行方向由南往北；下行方向由北往南



**图例**

- 现状站点
- 规划新增站点

| 6路线路站点位置信息表 |           |      |                   |                   |                                |
|-------------|-----------|------|-------------------|-------------------|--------------------------------|
| 序号          | 站点名称      | 站点类型 | 站点位置(双向)          |                   | 备注                             |
|             |           |      | 上行方向站点位置          | 下行方向站点位置          |                                |
| 1           | 科技生态园     |      | 现状公交停车场           |                   |                                |
| 2           | 海龙大厦      | 2    | 现状站点位置            | 现状站点位置            | 建议改造为直立式站点                     |
| 3           | 时代名都      | 2    | 现状站点位置            | 现状站点位置            | 建议改造为直立式站点                     |
| 4           | 金园五路      | 2    | 金园五路与海丰路交叉处北侧30m处 | 金园五路与海丰路交叉处南侧30m处 |                                |
| 5           | 县供水公司(新址) | 3    | 金园五路与北环路交叉处北侧30m处 | 金园五路与北环路交叉处南侧30m处 |                                |
| 6           | 碧桂园       | 3    | 现状站点位置            | 现状站点位置            | 现状停靠站改造为港湾式停靠站                 |
| 7           | 妇幼保健院(新址) | 2、3  | 妇幼保健院小学西侧         | 妇幼保健院门口附近         | 下行方向为港湾式停靠站, 上行方向为直立式停靠站       |
| 8           | 海城中心小学    | 1    | 海城中心小学门口附近        | 生记铁锅店门口附近         |                                |
| 9           | 仁聚市场      | 2    | 海城中心小学西侧          | 海城中心小学西侧          | 位于桥头路段, 仅下行方向可以停靠, 建议改造为港湾式停靠站 |
| 10          | 华侨花园      | 2    | 现状站点位置            | 现状站点位置            |                                |
| 11          | 新园小学      | 1    | 供电局门口附近           | 时来街门口附近           |                                |
| 12          | 华泰市场      | 1    | 格林豪门口             | 格林豪行门口            |                                |
| 13          | 大操场       | 1    | 现状站点位置            | 现状站点位置            | 现状站点改造为大操场                     |
| 14          | 海城第二小学    | 1    | 回里门附近             | 金丰的店门口附近          |                                |
| 15          | 红宫红场      | 1    | 方西桥门口             | 海丰路口              |                                |
| 16          | 红色广场      | 1    | 西环路路口附近           | 药材九门市             |                                |
| 17          | 南门口       | 2    | 桥上格林豪             | 现状站点位置            | 上行方向的站点位置移到桥上格林豪, 并且改造为港湾式     |
| 18          | 大堤        | 1    | 现状站点位置            | 现状站点位置            |                                |
| 19          | 海悦名城      | 1    | 现状站点位置            | 现状站点位置            | 现状站点改造为港湾式                     |
| 20          | 交警大队      | 2    | 现状站点位置            | 现状站点位置            | 建议改造为直立式站点                     |
| 21          | 市民广场      | 2    | 现状站点位置            | 现状站点位置            | 建议改造为直立式站点                     |
| 22          | 华耀城       | 3    | 现状站点位置            | 现状站点位置            | 建议改造为港湾式站点                     |
| 23          | 正升华府      | 1    | 现状站点位置            | 现状站点位置            |                                |
| 24          | 新南村       |      |                   | 现状站点              |                                |

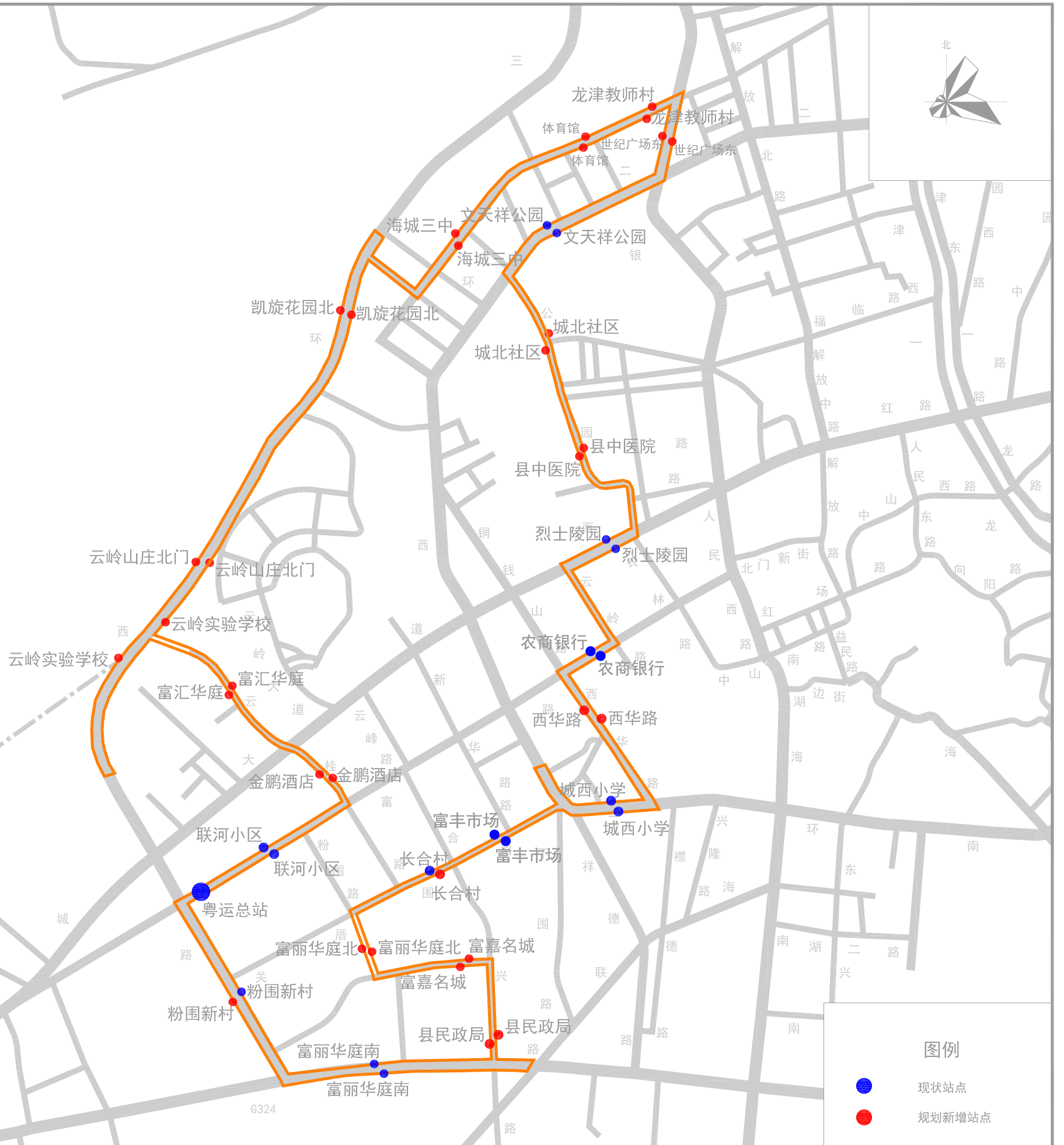
站点类型: 1. 港湾式; 2. 直立式; 3. 港湾式  
 站点方向: 上行方向指由南向北, 下行指由北向南



7路线路站点位置信息表

| 序号 | 站点名称   | 站点类型 | 站点位置 (双向)        |                   | 备注                  |
|----|--------|------|------------------|-------------------|---------------------|
|    |        |      | 上行方向站点位置         | 下行方向站点位置          |                     |
| 1  | 粤运总站   | 2    | 现状站点位置           | 现状站点位置            |                     |
| 2  | 联河小区   | 2    | 现状站点位置           | 现状站点位置            |                     |
| 3  | 金鹏酒店   | 1    | 润通溢门口            | 金鹏国际酒店侧门二         |                     |
| 4  | 富汇华庭   | 1    | 富源花源门口附近         | 九龙蛋挞王对面           |                     |
| 5  | 云岭实验学校 | 2    | 云桂路与三环西路交叉口北侧30m | 云桂路与三环西路交叉口对南侧50m |                     |
| 6  | 云岭山庄北门 | 2    | 云岭山庄北门对面叠山口附近    | 云岭山庄北门西侧30m处      |                     |
| 7  | 凯旋花园北  | 2    | 德祥家具北发商城门口附近     | 凯旋花园北门西侧30m处      |                     |
| 8  | 海城三中   | 1    | 学校大门口对西侧30m处     | 学校大门口东侧30m处       |                     |
| 9  | 体育馆    | 1    | 新智慧文化东侧20m处      | 新智慧文化对面           |                     |
| 10 | 龙津教师村  | 1    | 锦惠美容养生旁          | 寓意酒行门口附近          |                     |
| 11 | 世纪广场东  | 2    | 广信药业门口对西侧20m处    | 广信药业门口            |                     |
| 12 | 文天祥公园  | 1    | 现状站点位置           | 现状站点位置            |                     |
| 13 | 城北社区   | 1    | 城北社区党群服务中心门口     | 哈菲花艺门口            |                     |
| 14 | 县中医院   | 1    | 卫校教师宿舍南侧15m处     | 卫校教师宿舍门口          |                     |
| 15 | 烈士陵园   | 1    | 现状站点位置           | 现状站点位置            |                     |
| 16 | 农商银行   | 1    | 现状站点位置           | 现状站点位置            |                     |
| 17 | 西华路    | 1    | 城西小学公厕附近         | 中国移动通讯门口附近        |                     |
| 18 | 城西小学   | 1    | 现状站点位置           | 现状站点位置            | 现状站点改名为城西小学         |
| 19 | 富丰市场   | 1    | 现状站点位置           | 现状站点位置            |                     |
| 20 | 长合村    | 1    | 现状后沟市场站位置        | 祥和豆浆旁             |                     |
| 21 | 富丽华庭北  | 1    | 关唐路路与粉园路交叉南侧100m | 关唐路路与粉园路交叉南侧120m  |                     |
| 22 | 富嘉名城   | 1    | 7号网咖门口           | 7号网咖门口斜对面         |                     |
| 23 | 县民政局   | 1    | 民政局围墙对面          | 民政局围墙             |                     |
| 24 | 富丽华庭南  | 2    | 现状站点位置           | 现状站点位置            | 建议改名为富丽华庭南          |
| 25 | 粉围新村   | 2    | 现状站点位置对面         | 现状站点位置            | 下行方向仅设有直线式站牌,但未注明线路 |

站点类型: 1、简易式; 2、直线式; 3、港湾式  
 站点方向: 上行方向指由总站开往主站; 下行指由主站开往副站



8路线路站点位置信息表

| 序号 | 站点名称    | 站点类型 | 站点位置 (双向)   |               | 备注                |
|----|---------|------|-------------|---------------|-------------------|
|    |         |      | 上行方向站点位置    | 下行方向站点位置      |                   |
| 1  | 东盛花园    | 1    | 现状站点位置      | 现状站点位置        |                   |
| 2  | 县实验中学   | 1    | 现状站点位置      | 现状站点位置        |                   |
| 3  | 金星市场    | 1    | 现状站点位置      | 现状站点位置        |                   |
| 4  | 狮山一路    | 1    | 原百湖酒家站点     | 原百湖酒家站点       | 百湖酒家站点改名为狮山一路     |
| 5  | 金山公园    | 2    | 现状站点位置      | 现状站点位置        |                   |
| 6  | 同发市场    | 2    | 现状站点位置      | 现状站点位置        |                   |
| 7  | 名园东     | 1    | 现状站点位置      | 现状站点位置        |                   |
| 8  | 名园西     | 1    | 现状站点位置      | 现状站点位置        |                   |
| 9  | 锦绣花园    | 1    | 荣记牛杂火锅对面    | 刘三妹鱼庄门口       |                   |
| 10 | 龙津东一路   | 1    | 名园三路路口斜对面   | 名园三路路口        |                   |
| 11 | 龙津华府南   | 1    | 美希门口对面      | 龙津华府门口        |                   |
| 12 | 威豪服装城   | 1    | 龙津华府正门对面    | 现状站点位置        |                   |
| 13 | 坐脚李     | 1    | 现状站点位置      | 现状站点位置        | 现状威豪服装城站点         |
| 14 | 老邮电局    | 1    | 华侨茶行        | 增致牛仔          |                   |
| 15 | 红宫红场    | 1    | 方圆眼镜门口      | 诺曼奇门口         |                   |
| 16 | 红色广场    | 1    | 百汇城门口路灯旁    | 药材九门市         |                   |
| 17 | 南门湖     | 2    | 桥上榕树旁       | 现状站点位置        | 上行方向的原站点位置移到桥上榕树旁 |
| 20 | 城西教师村   | 1    | 现状站点位置      | 现状站点位置        |                   |
| 21 | 城西小学    | 1    | 现状站点位置      | 现状站点位置        |                   |
| 22 | 祥德路北    | 1    | 唯沙梵门口       | 鑫鹏商务住宿对面      |                   |
| 23 | 祥德路南    | 1    | 皇室派对门口      | 金味坊           |                   |
| 24 | 联河小学    | 1    | 韵味茗茶        | 兴家建材门口        |                   |
| 25 | 附城中心幼儿园 | 1    | 附城第二中学南侧40m | 附城第二中学南侧40m对面 |                   |
| 26 | 林伟华中学   |      | 首末站         |               |                   |

站点类型：1、简易式；2、直线式；3、港湾式  
 站点方向：上行方向指由副站开往主站；下行指由主站开往副站

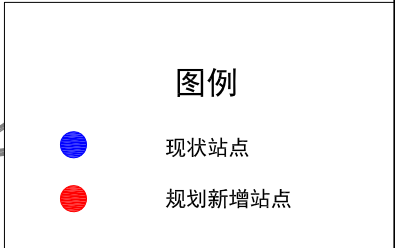


图例

- 现状站点
- 规划新增站点

| 9路线路站点位置信息表 |            |      |                    |                    |                             |
|-------------|------------|------|--------------------|--------------------|-----------------------------|
| 序号          | 站点名称       | 站点类型 | 站点位置 (双向)          |                    | 备注                          |
|             |            |      | 上行方向站点位置           | 下行方向站点位置           |                             |
| 1           | 科技生态园      |      | 现状公交停车场            |                    |                             |
| 2           | 时代名都 (暂定)  |      |                    |                    | 暂定, 待现场进行站点位置定位             |
| 3           | 领地天屿 (暂定)  |      |                    |                    | 暂定, 待现场进行站点位置定位             |
| 4           | 金园工业园 (暂定) |      |                    |                    | 暂定, 待现场进行站点位置定位             |
| 5           | 金园五路       | 2    | 金园五路与海紫路交叉口西侧约30m处 | 金园五路与海紫路交叉口西侧约30m处 |                             |
| 6           | 城东木材市场     |      | 现状站点位置             | 现状站点位置             | 现在站点改名为城东木材市场               |
| 7           | 县实验中学 (北门) | 2    | 现状台冲站              | 现状台冲站              | 现状台冲站改名为实验中学北门, 建议改造为直线式停靠站 |
| 8           | 城东中心小学     | 2    | 现状站点位置             | 现状站点位置             | 建议改造为直线式停靠站                 |
| 9           | 关东村        | 2    | 北环公路与关后一路交叉口北侧50m  | 北环公路与关后一路交叉口北侧50m  | 现状站点往北侧迁移, 建议改造为直线式停靠站      |
| 10          | 新城和樾       | 2    | 新城和樾大门口西侧30m       | 新城和樾大门口西侧30m       |                             |
| 11          | 龙腾嘉园       | 1    | 现状站点位置             | 现状站点位置             |                             |
| 12          | 宫地山        | 1    | 名派服装有限公司门口对面       | 名派服装有限公司门口         |                             |
| 13          | 狮山学校       | 1、2  | 万家春电器对面西侧15m处      | 万家汉堡对面             | 下行方向设为直线式停靠站, 上行方向设为简易式停靠站  |
| 14          | 狮山市场       | 1    | 现状站点位置             | 现状站点位置             |                             |
| 15          | 城东镇政府      | 1    | 现状站点位置             | 现状站点位置             |                             |
| 16          | 老车头        | 1    | 现状站点位置             | 现状站点位置             |                             |
| 17          | 名东小学       | 1    | 现状站点位置             | 现状站点位置             |                             |
| 18          | 威豪服装城      | 1    | 龙津华府正门对面           | 现状站点位置             | 上行方向现状站点往东迁移约130m           |
| 19          | 龙津东二路      | 1    | 长制管理公示牌对面南侧约20m处   | 长制管理公示牌附近          |                             |
| 20          | 彭湃故居       | 1    | 湃故居门口三角符对面北侧约20m   | 湃故居门口三角符           |                             |
| 21          | 彭湃小学       | 2    | 彭湃小学大门东侧15m        | 彭湃小学大门东侧对面35m处     |                             |
| 22          | 虎亭村        | 1    | 强强烧腊门口             | 洪仔烧腊门口             |                             |
| 23          | 厦坑村        | 1    | 二环东路与赤山路交叉口东侧120m处 | 二环东路与赤山路交叉口东侧100m处 |                             |
| 24          | 石塘路口       | 1    | 石塘南路与赤山路交叉口西侧30m处  | 石塘南路与赤山路交叉口西侧50m处  |                             |
| 25          | 金东方三期      | 1    | 现状站点位置             | 现状站点位置             |                             |
| 26          | 赤山小学       | 1    | 现状站点位置             | 现状站点位置             |                             |
| 27          | 赤山村        |      | 首末站                |                    |                             |

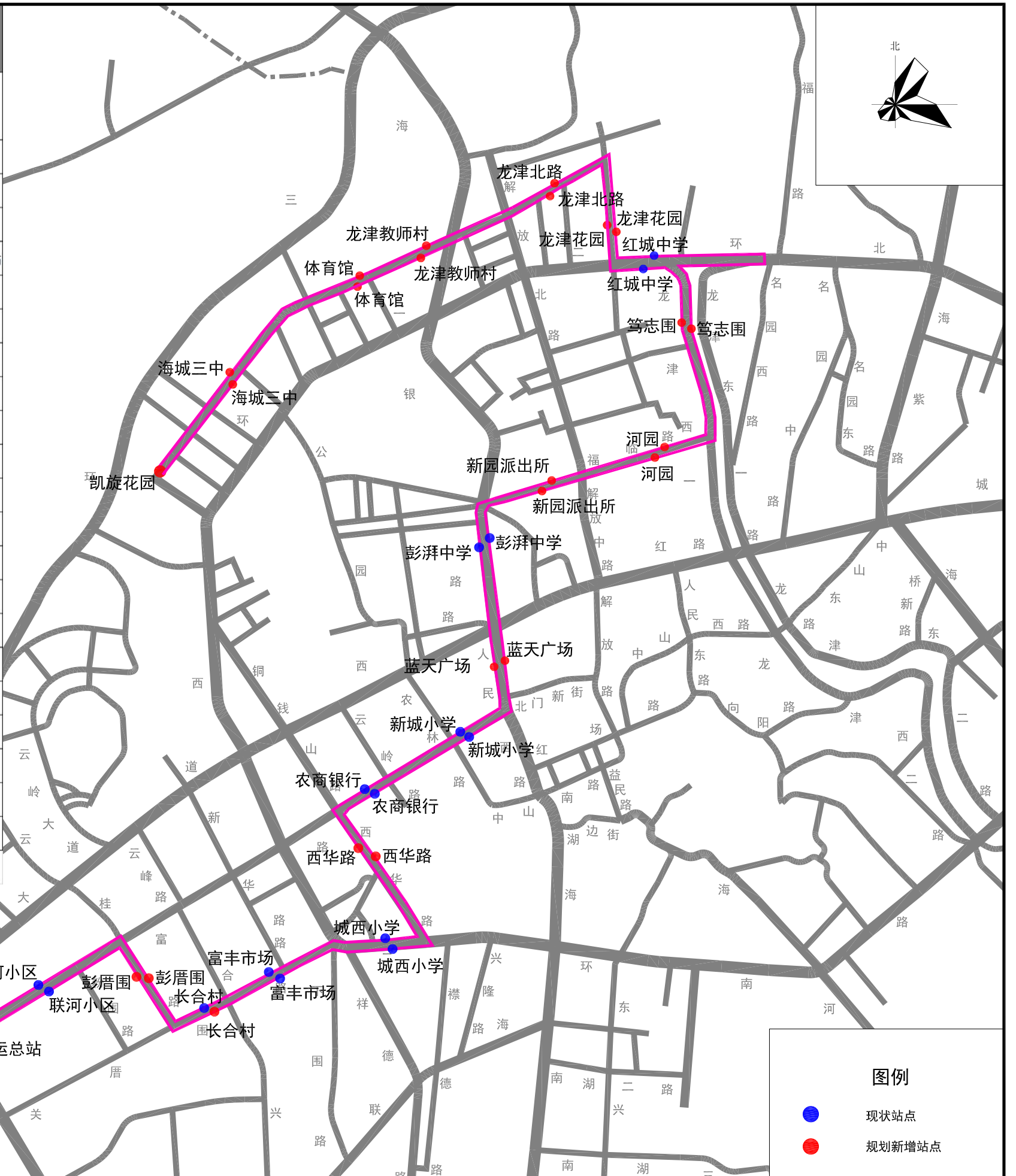
站点类型: 1、简易式; 2、直线式; 3、港湾式  
 站点方向: 上行方向指由副站开往主站; 下行指由主站开往副站

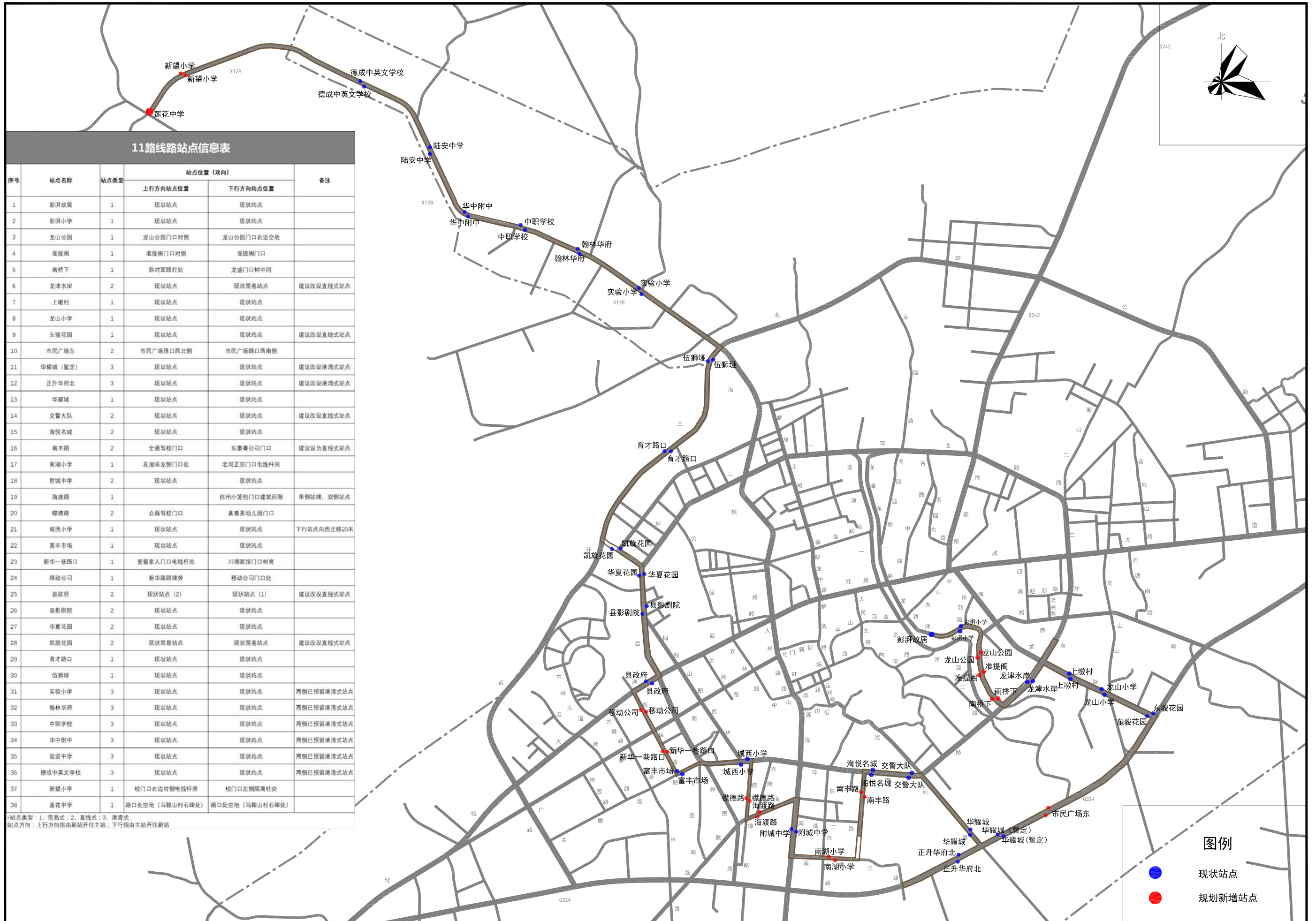


10路线路站点位置信息表

| 序号 | 站点名称  | 站点类型 | 站点位置 (双向)       |             | 备注           |
|----|-------|------|-----------------|-------------|--------------|
|    |       |      | 上行方向站点位置        | 下行方向站点位置    |              |
| 1  | 粤运总站  |      | 首末站             |             |              |
| 2  | 联河小区  | 2    | 现状站点位置          | 现状站点位置      |              |
| 3  | 彭厝围   | 1    | 红红绿绿艺术中心        | 泰乐酒业旁       |              |
| 4  | 长合村   | 1    | 现状后沟市场站位置       | 祥瑞豆浆旁       | 上行方向为现状后沟市场站 |
| 5  | 富丰市场  | 1    | 现状站点位置          | 现状站点位置      |              |
| 6  | 城西小学  | 1    | 现状站点位置          | 现状站点位置      | 现状站点改名为城西小学  |
| 7  | 西华路   | 1    | 城西小学公厕附近        | 中国移动通讯门口附近  |              |
| 8  | 农商银行  | 2    | 现状站点位置          | 现状站点位置      | 简易站点改为直线式站点  |
| 9  | 新城小学  | 2    | 现状站点位置          | 现状站点位置      | 简易站点改为直线式站点  |
| 10 | 蓝天广场  | 1    | 中国建设银行附近        | 中国建设银行对面    |              |
| 11 | 彭湃中学  | 1    | 现状站点位置往南迁移约20m  | 现状站点位置      | 现状站点改名为彭湃中学  |
| 12 | 新园派出所 | 1    | 鑫鑫婴幼儿阁门口        | 黄河网咖门口      |              |
| 13 | 河园    | 1    | 众鑫驾校附近          | 不如烤吧附近      |              |
| 14 | 笃志围   | 1    | 龙津新园楼门口         | 华盛楼对面       |              |
| 15 | 红城中学  | 2    | 现状站点位置          | 现状站点位置      |              |
| 16 | 龙津花园  | 1    | 惠丰饭店北侧15m处      | 惠丰饭店斜对面     |              |
| 17 | 龙津北路  | 1    | 悦丰苑对面           | 得意居门口附近     |              |
| 18 | 龙津教师村 | 1    | 臻惠美容养生旁         | 寓意酒行门口附近    |              |
| 19 | 体育馆   | 1    | 新智慧文化东侧20m处     | 新智慧文化对面     |              |
| 20 | 海城三中  | 1    | 学校大门口对面西侧30m处   | 学校大门口东侧30m处 |              |
| 21 | 凯旋花园  | 2    | 首末站, 现状天桥东侧20m处 |             |              |

站点类型：1、简易式；2、直线式；3、港湾式  
 站点方向：上行方向指由副站开往主站；下行指由主站开往副站



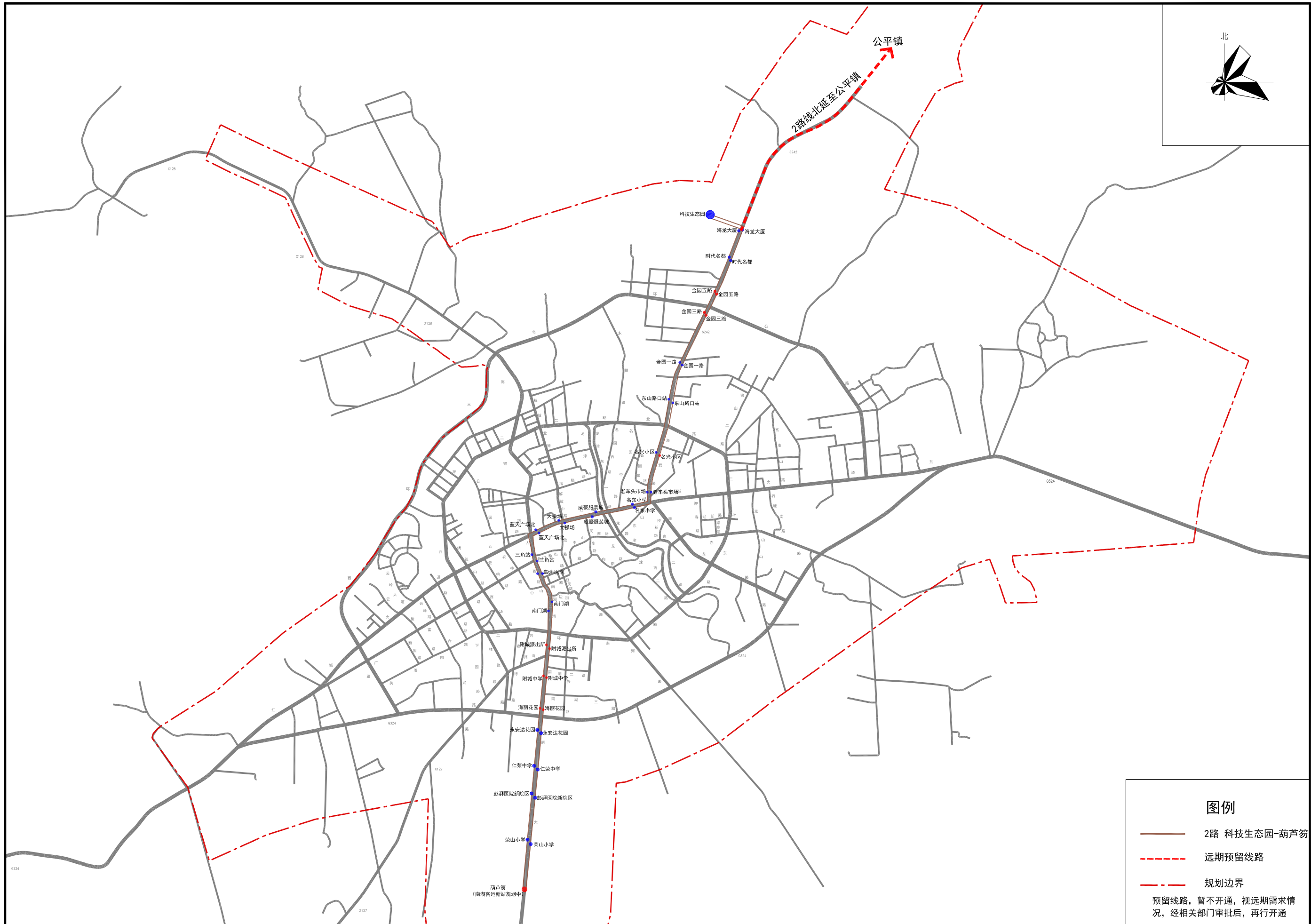


11路线路站点信息表

| 序号 | 站点名称     | 站点类型 | 站点位置 (双向)       |                 | 备注          |
|----|----------|------|-----------------|-----------------|-------------|
|    |          |      | 上行方向站点位置        | 下行方向站点位置        |             |
| 1  | 彭湃故居     | 1    | 现状站点            | 现状站点            |             |
| 2  | 彭湃小学     | 1    | 现状站点            | 现状站点            |             |
| 3  | 龙山公园     | 1    | 龙山公园门口对侧        | 龙山公园门口右边空地      |             |
| 4  | 准提阁      | 1    | 准提阁门口对侧         | 准提阁门口           |             |
| 5  | 南桥下      | 1    | 斜对面路灯处          | 龙盛门口树中间         |             |
| 6  | 龙津水岸     | 2    | 现状站点            | 现状简易站点          | 建议改设直线式站点   |
| 7  | 上墩村      | 1    | 现状站点            | 现状站点            |             |
| 8  | 龙山小学     | 1    | 现状站点            | 现状站点            |             |
| 9  | 东骏花园     | 1    | 现状站点            | 现状站点            | 建议改设直线式站点   |
| 10 | 市民广场东    | 2    | 市民广场路口西北侧       | 市民广场路口西南侧       |             |
| 11 | 华耀城 (暂定) | 3    | 现状站点            | 现状站点            | 建议改设港湾式站点   |
| 12 | 正升华府北    | 3    | 现状站点            | 现状站点            | 建议改设港湾式站点   |
| 13 | 华耀城      | 1    | 现状站点            | 现状站点            |             |
| 14 | 交警大队     | 2    | 现状站点            | 现状站点            | 建议改设直线式站点   |
| 15 | 海悦名城     | 2    | 现状站点            | 现状站点            |             |
| 16 | 南丰路      | 2    | 全通驾校门口          | 东泰公司门口          | 建议设为直线式站点   |
| 17 | 南湖小学     | 1    | 友谊味左侧门口处        | 老周正宗门口电线杆间      |             |
| 18 | 附城中学     | 2    | 现状站点            | 现状站点            |             |
| 19 | 海渡路      | 1    |                 | 杭州小笼包门口建筑间隙     | 单侧站牌, 双侧站点  |
| 20 | 襟德路      | 2    | 众益驾校门口          | 真善美幼儿园门口        |             |
| 21 | 城西小学     | 1    | 现状站点            | 现状站点            | 下行站点向西迁移20米 |
| 22 | 富丰市场     | 1    | 现状站点            | 现状站点            |             |
| 23 | 新华一巷路口   | 1    | 爱蜜家人门口电线杆处      | 川湘面馆门口树旁        |             |
| 24 | 移动公司     | 1    | 新华路路牌旁          | 移动公司门口处         |             |
| 25 | 县政府      | 2    | 现状站点 (2)        | 现状站点 (1)        | 建议改设直线式站点   |
| 26 | 县影剧院     | 2    | 现状站点            | 现状站点            |             |
| 27 | 华夏花园     | 2    | 现状站点            | 现状站点            |             |
| 28 | 凯旋花园     | 2    | 现状简易站点          | 现状简易站点          | 建议改设直线式站点   |
| 29 | 育才路口     | 1    | 现状站点            | 现状站点            |             |
| 30 | 伍狮垭      | 1    | 现状站点            | 现状站点            |             |
| 31 | 实验小学     | 3    | 现状站点            | 现状站点            | 西侧已预留港湾式站点  |
| 32 | 翰林华府     | 3    | 现状站点            | 现状站点            | 西侧已预留港湾式站点  |
| 33 | 中职学校     | 3    | 现状站点            | 现状站点            | 西侧已预留港湾式站点  |
| 34 | 华中附中     | 3    | 现状站点            | 现状站点            | 西侧已预留港湾式站点  |
| 35 | 陆安中学     | 3    | 现状站点            | 现状站点            | 西侧已预留港湾式站点  |
| 36 | 德成中英文学校  | 3    | 现状站点            | 现状站点            | 西侧已预留港湾式站点  |
| 37 | 新望小学     | 1    | 校门口右边对侧电线杆旁     | 校门口左侧隔离柱处       |             |
| 38 | 莲花中学     | 1    | 路口处空地 (马鞍山村石碑处) | 路口处空地 (马鞍山村石碑处) |             |

\*站点类型: 1、简易式; 2、直线式; 3、港湾式  
 站点方向: 上行方向指由副站开往主站; 下行指由主站开往副站





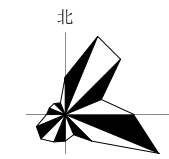
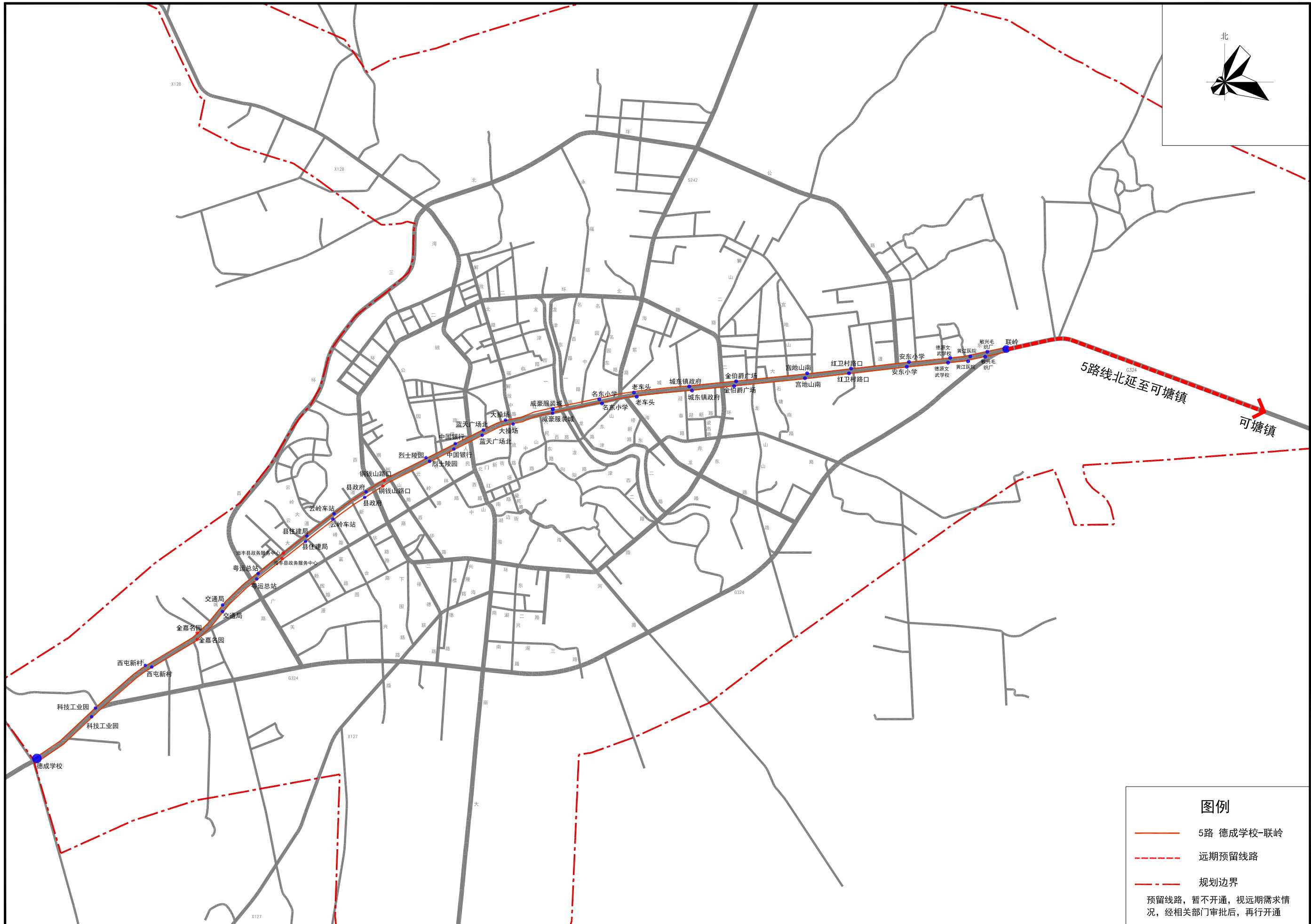
海丰县交通运输局

项目名称

海丰县城公交专项规划修编(2020-2025)

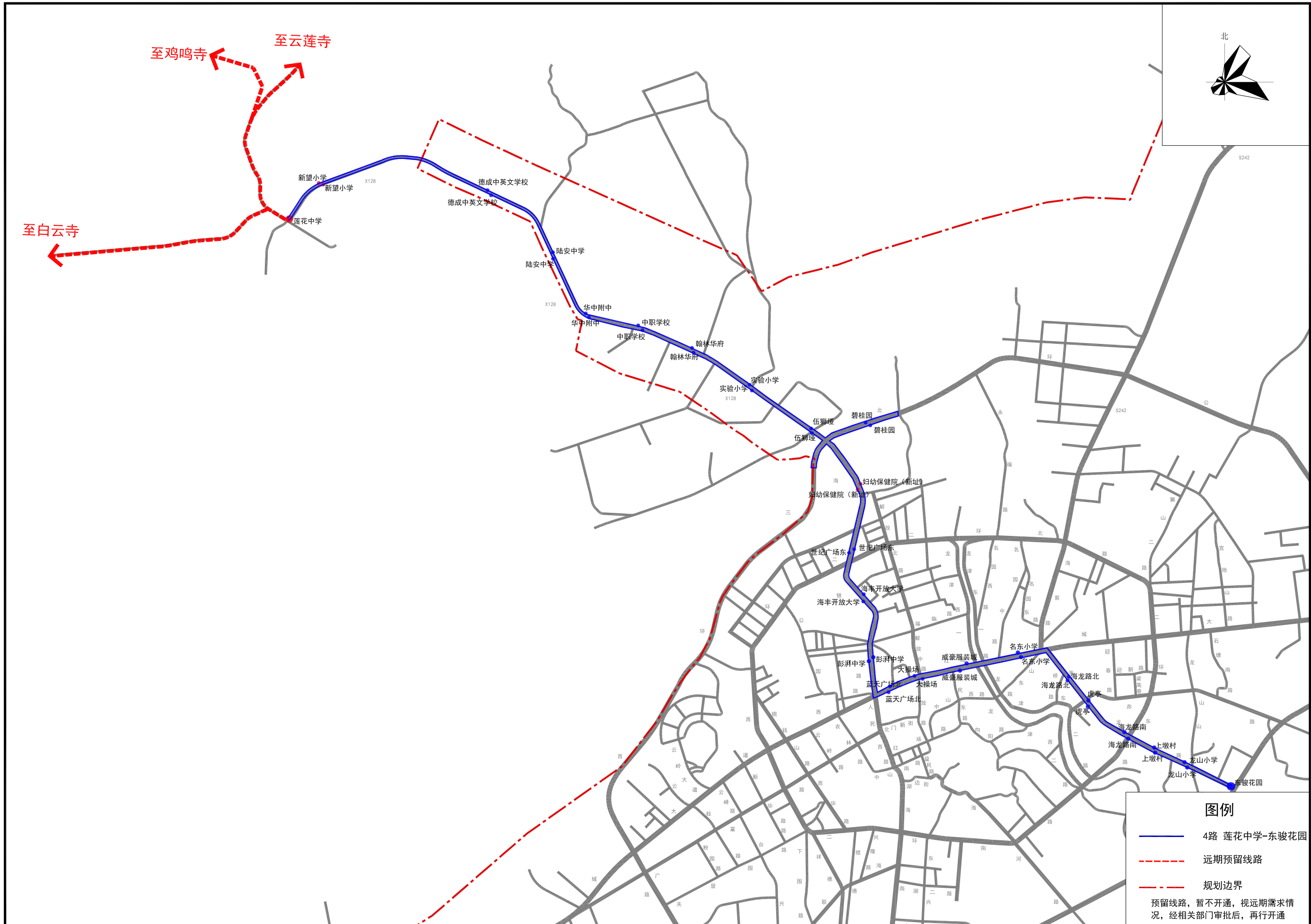
海丰——公平(2路公交延长线)线路示意图

|    |         |
|----|---------|
| 图号 | 21      |
| 日期 | 2020.06 |



- 图例**
- 5路 德成学校-联岭
  - - - - 远期预留线路
  - · - · - 规划边界
- 预留线路，暂不开通，视远期需求情况，经相关部门批准后，再行开通

|                      |      |                         |    |         |
|----------------------|------|-------------------------|----|---------|
| 海丰县交通运输局             | 项目名称 | 海丰县城公交专项规划修编(2020-2025) | 图号 | 22      |
| 海丰——可塘(5路公交延长线)线路示意图 |      |                         | 日期 | 2020.06 |

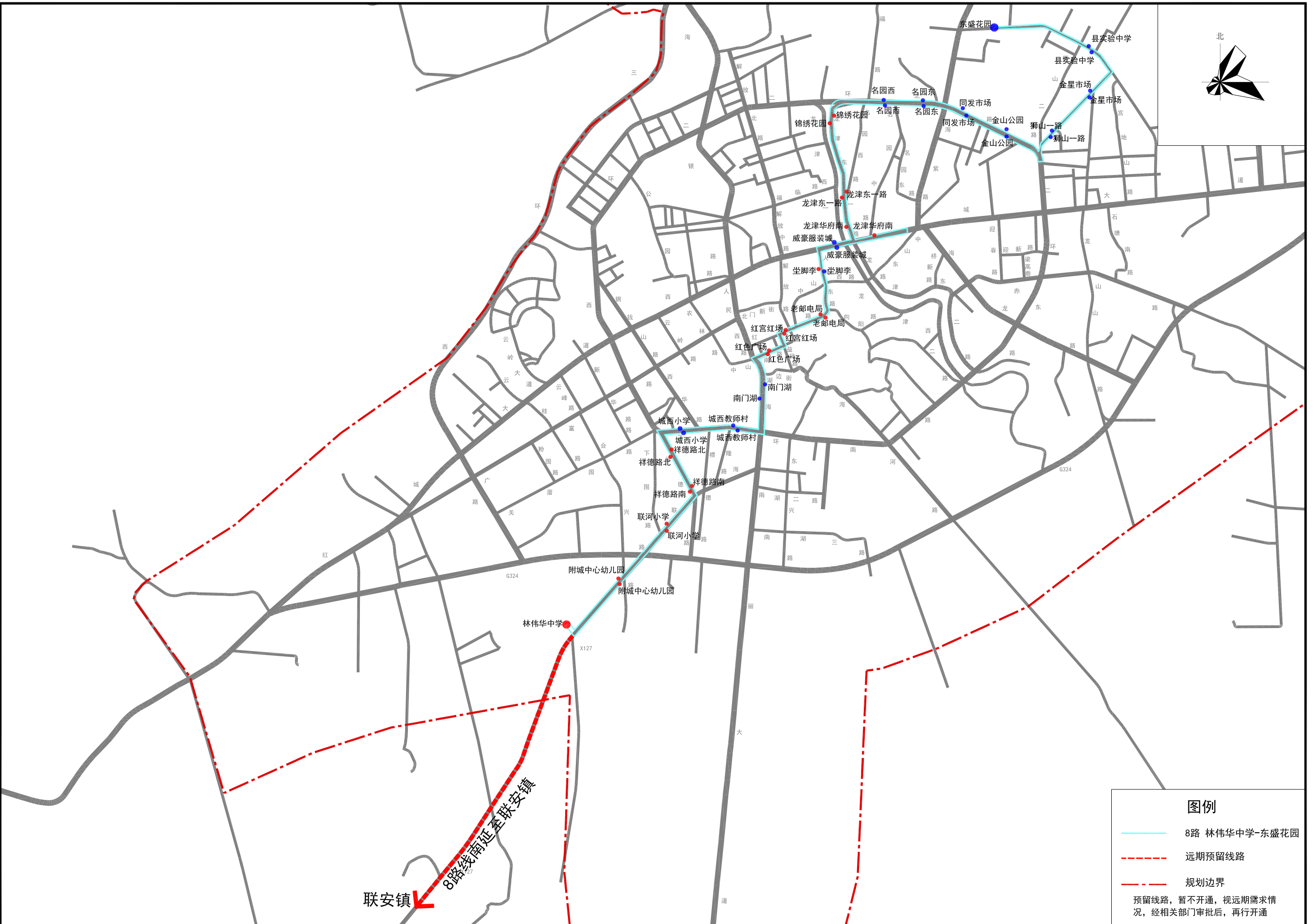


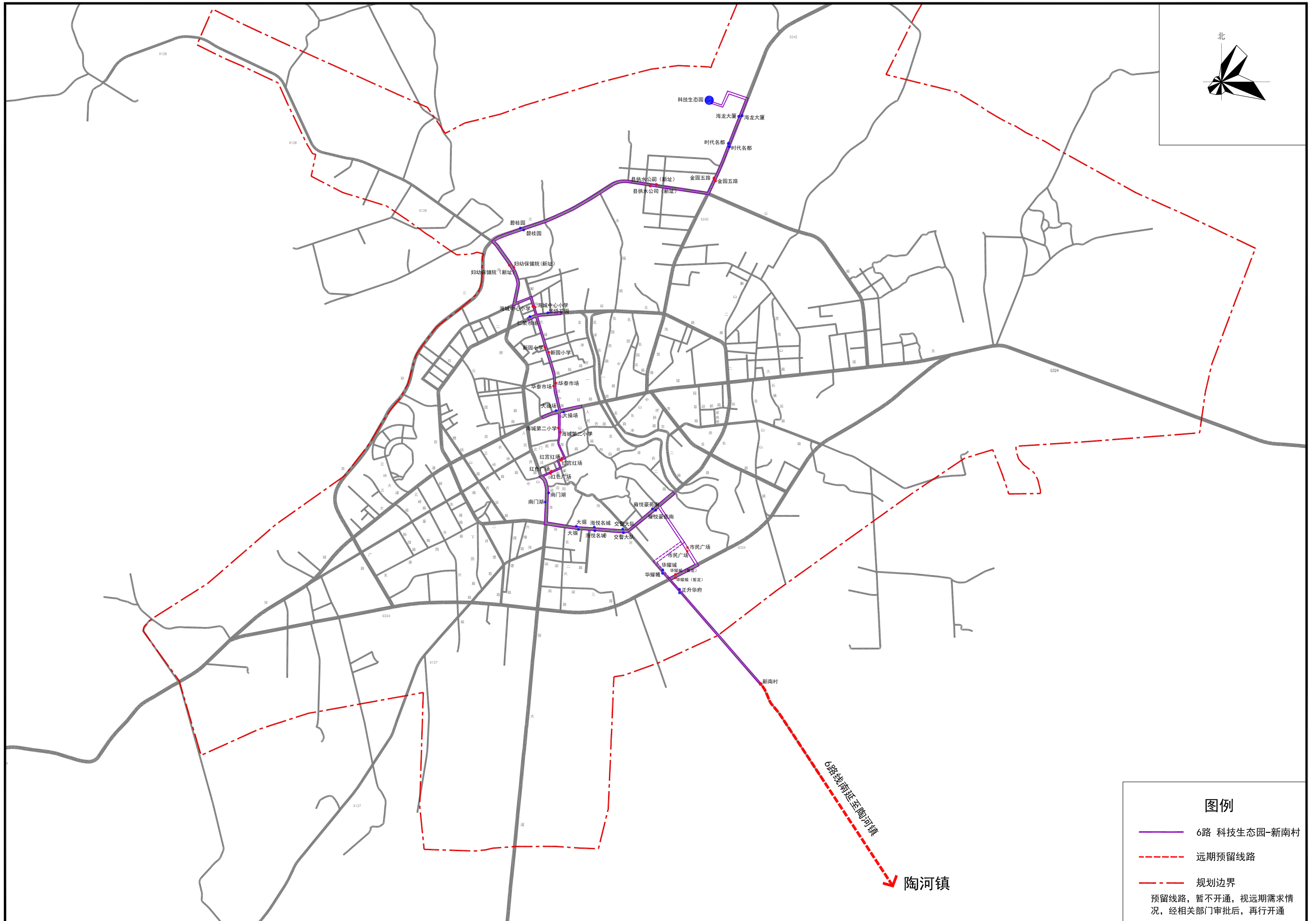
**图例**

- 4路 莲花中学-东骏花园
- - - - 远期预留线路
- · - · 规划边界

预留线路，暂不开通，视远期需求情况，经相关部门批准后，再行开通

|          |      |                         |                      |    |         |
|----------|------|-------------------------|----------------------|----|---------|
| 海丰县交通运输局 | 项目名称 | 海丰县城公交专项规划修编(2020-2025) | 海丰——莲花寺庙(4路延长线)线路示意图 | 图号 | 23      |
|          |      |                         |                      | 日期 | 2020.06 |



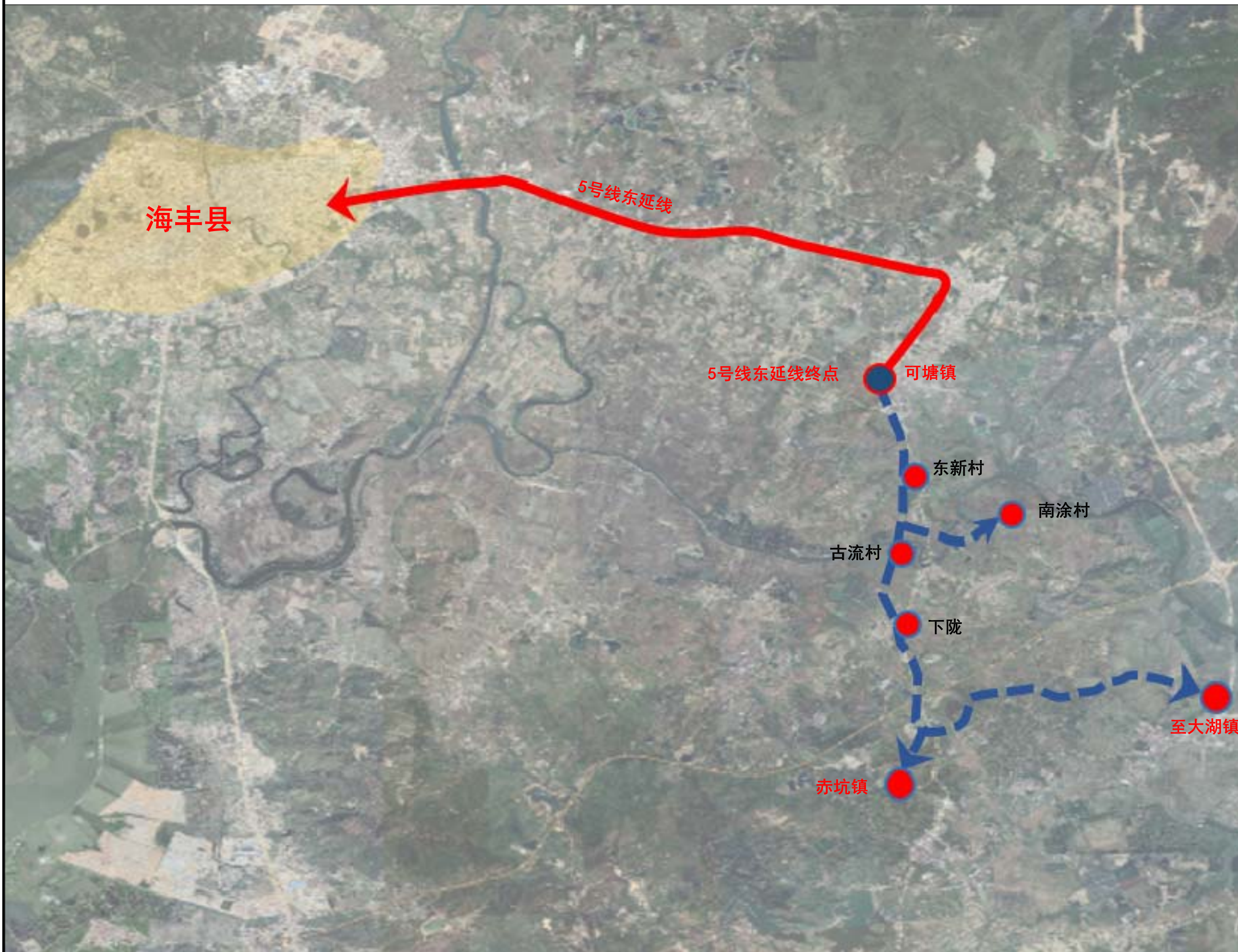
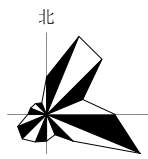


**图例**



- 6路 科技生态园-新南村
- 远期预留线路
- 规划边界

预留线路，暂不开通，视远期需求情况，经相关部门批准后，再行开通

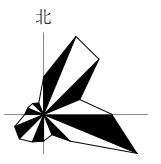
|          |      |                         |                     |    |         |
|----------|------|-------------------------|---------------------|----|---------|
| 海丰县交通运输局 | 项目名称 | 海丰县城公交专项规划修编(2020-2025) | 海丰——陶河(6路线延长线)线路示意图 | 图号 | 25      |
|          |      |                         |                     | 日期 | 2020.06 |



图例

-  镇—乡 远期线路 (预留)
-  县—镇 中期线路 (规划)

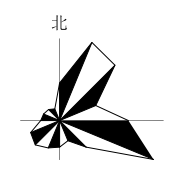
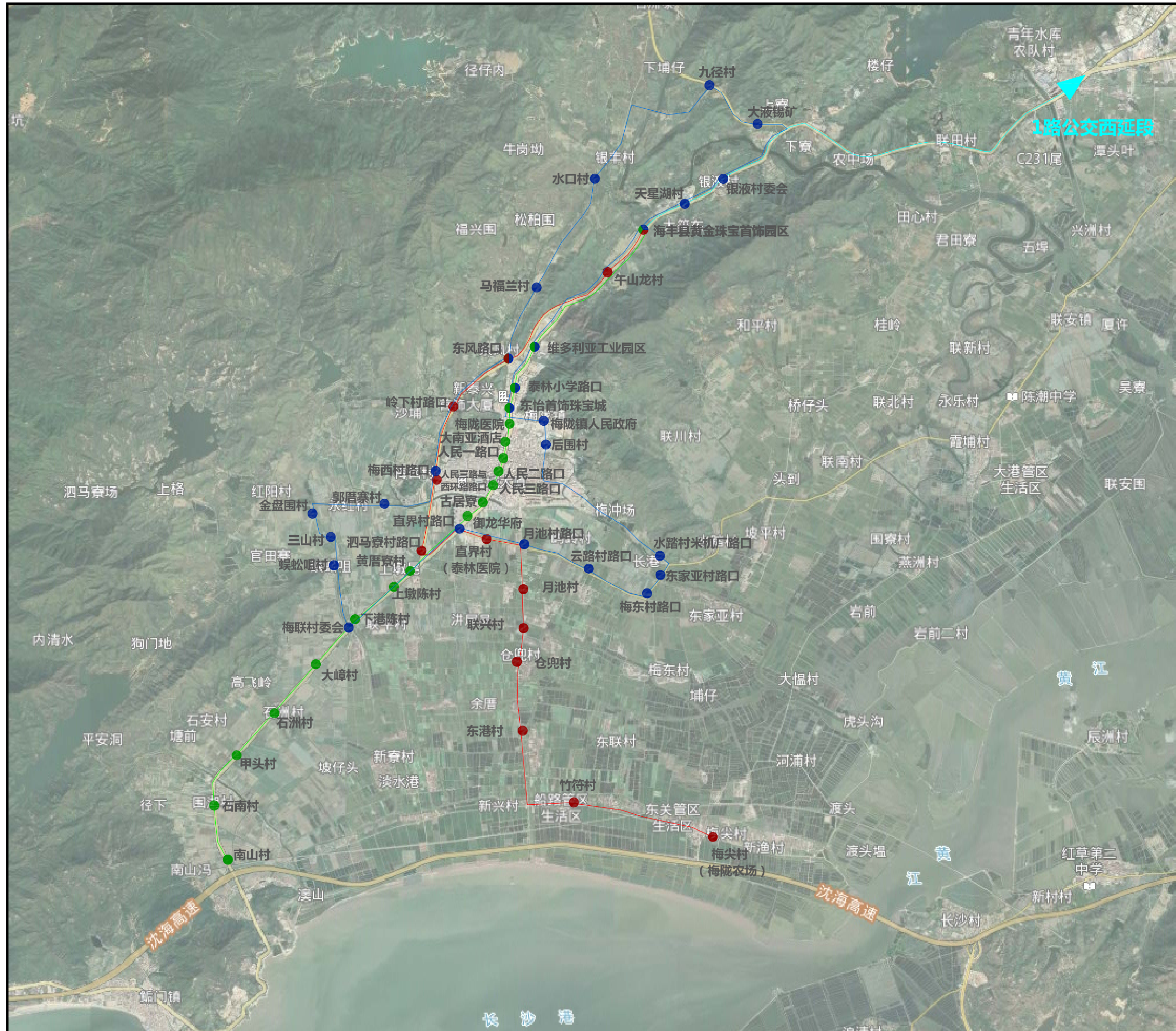
|          |      |                         |                  |    |         |
|----------|------|-------------------------|------------------|----|---------|
| 海丰县交通运输局 | 项目名称 | 海丰县城公交专项规划修编(2020-2025) | 可塘——赤坑等镇及村庄线路示意图 | 图号 | 26      |
|          |      |                         |                  | 日期 | 2020.06 |



图例

- ▬▬▬ 镇—乡 远期线路 (预留)
- ▬▬▬ 县—镇 中期线路 (规划)

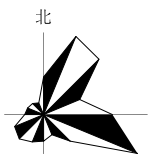
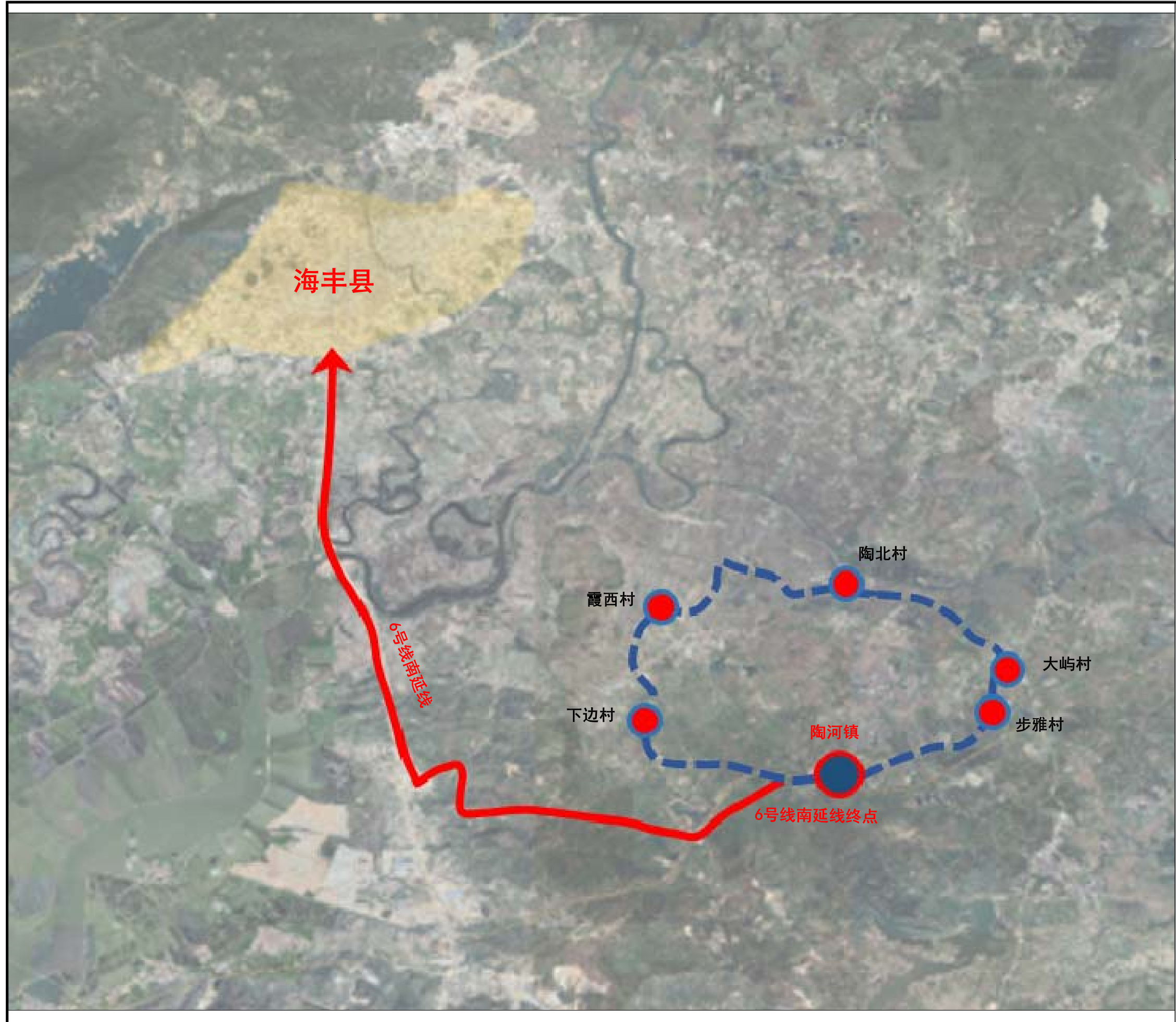
|          |      |                         |                      |    |         |
|----------|------|-------------------------|----------------------|----|---------|
| 海丰县交通运输局 | 项目名称 | 海丰县城公交专项规划修编(2020-2025) | 公平——西坑、平东、黄羌、平冈线路示意图 | 图号 | 27      |
|          |      |                         |                      | 日期 | 2020.06 |



**图例**

- 梅陇镇公交1路
- 梅陇镇公交2路
- 梅陇镇公交3路
- 梅陇镇公交1路公交车站点
- 梅陇镇公交2路公交车站点
- 梅陇镇公交3路公交车站点

|          |      |                         |                    |
|----------|------|-------------------------|--------------------|
| 海丰县交通运输局 | 项目名称 | 海丰县城公交专项规划修编(2020-2025) | 梅陇镇-梅陇农场等镇及村庄线路示意图 |
|          |      |                         | 图号 28              |
|          |      |                         | 日期 2020.06         |



海丰县

6号线南延线

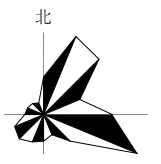
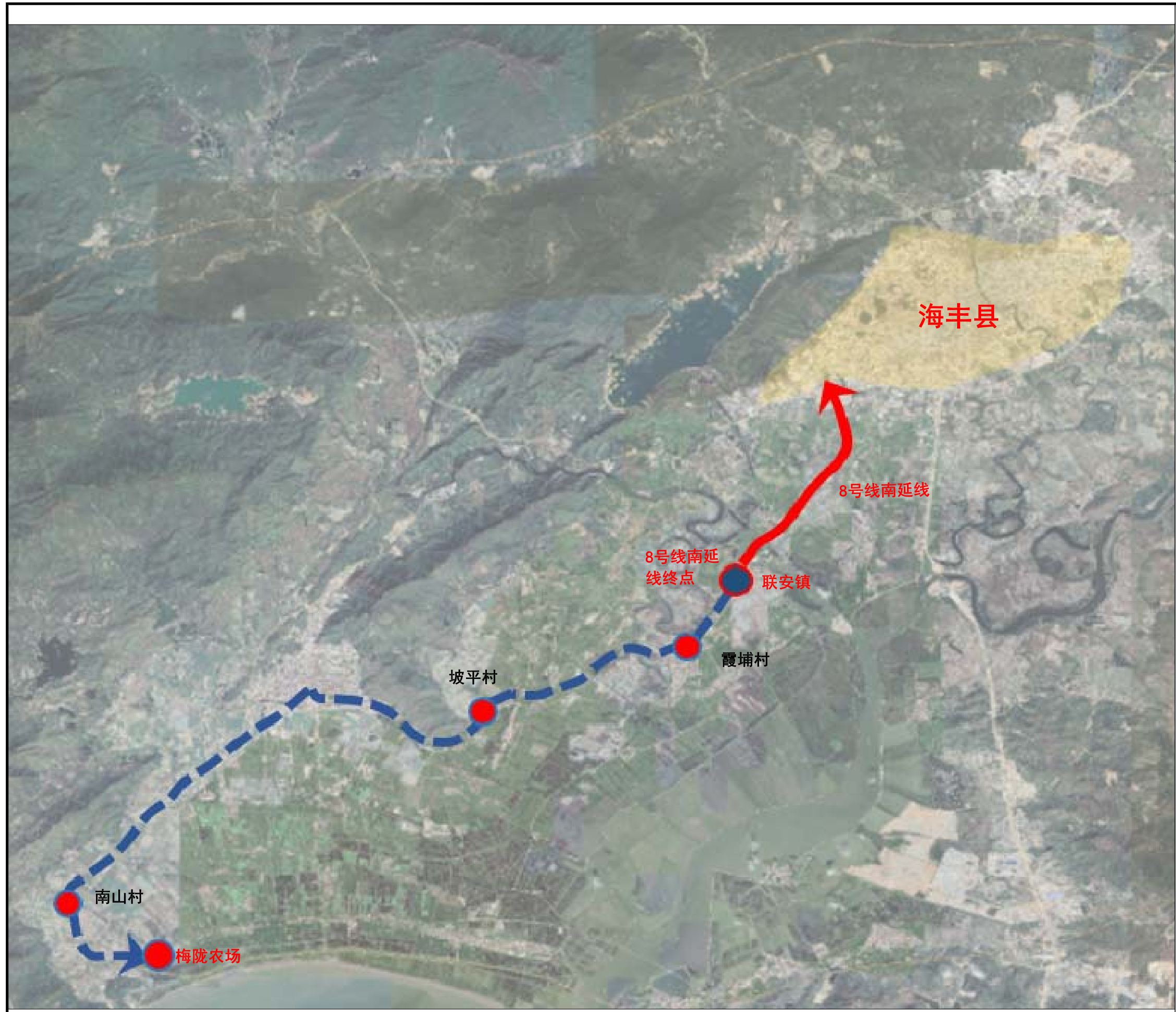
6号线南延线终点

霞西村  
下边村  
陶北村  
陶河镇  
大屿村  
步雅村

图例

- - - 镇—乡 远期线路 (预留)
- 县—镇 中期线路 (规划)

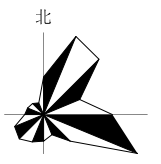
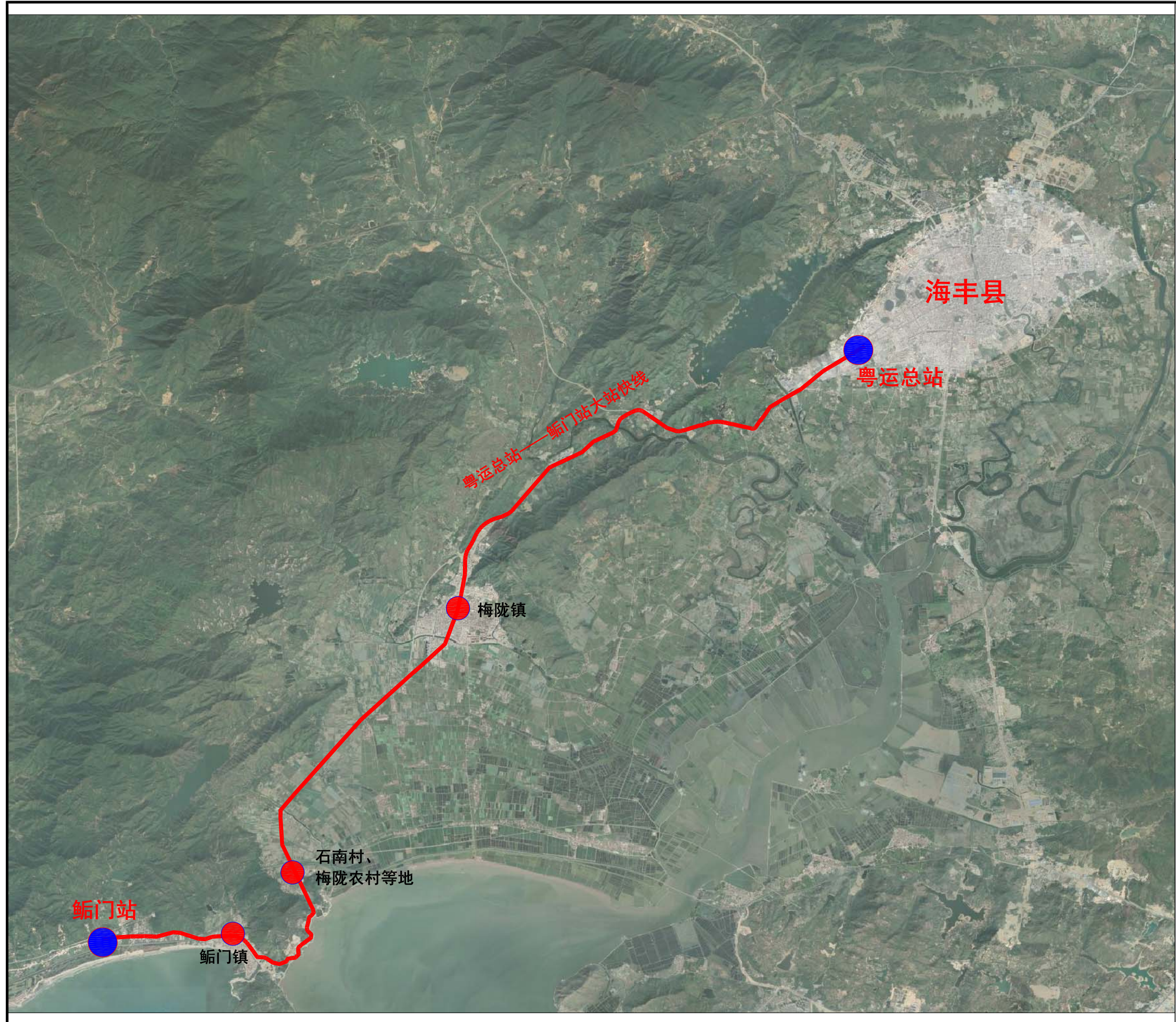
|          |      |                         |          |               |
|----------|------|-------------------------|----------|---------------|
| 海丰县交通运输局 | 项目名称 | 海丰县城公交专项规划修编(2020-2025) | 陶河镇环线示意图 | 图号<br>29      |
|          |      |                         |          | 日期<br>2020.06 |



图例

- ▬▬▬▬ 镇-乡 远期线路 (预留)
- ▬▬▬▬ 县-镇 中期线路 (规划)

|          |      |                         |              |    |         |
|----------|------|-------------------------|--------------|----|---------|
| 海丰县交通运输局 | 项目名称 | 海丰县城公交专项规划修编(2020-2025) | 粤运总站-鲮门线路示意图 | 图号 | 30      |
|          |      |                         |              | 日期 | 2020.06 |



图例

— 粤运总站-鲛门高铁站  
远期线路 (规划)

|          |      |                         |                 |               |
|----------|------|-------------------------|-----------------|---------------|
| 海丰县交通运输局 | 项目名称 | 海丰县城公交专项规划修编(2020-2025) | 粤运总站-鲛门高铁站线路示意图 | 图号<br>31      |
|          |      |                         |                 | 日期<br>2020.06 |